



INFORME PAÍS

Territorios Británicos de Ultramar en el Caribe



MEPyD
MINISTERIO DE ECONOMÍA, PLANIFICACIÓN Y DESARROLLO

La Unidad de Estudios de Políticas Económicas y Sociales del Caribe del Ministerio de Economía, Planificación y Desarrollo de la República Dominicana, en su visión de promover acciones de políticas de cooperación e integración con las naciones del Caribe, presenta la serie *Informe País*, en un panorama general del desempeño socio económico que caracteriza los países de la región del Caribe, vis a vis con la República Dominicana.


El *Informe País* expone acerca de la convergencia y la posición regional de los países del Caribe, caracterizando aquellas áreas con ventajas competitivas o niveles de rezago en el desarrollo, con el interés de promover acciones complementarias entre los países, y de ventilar oportunidades de cooperación y comercio regional.

La información contenida se ha obtenido de diversas fuentes oficiales -nacionales y de organismos internacionales- y salvo que se indique, refieren los resultados de años más recientes de datos disponibles. El *Informe País* no define ni pretende calificar la posición política de ninguno de los países señalados.

INFORME PAÍS: TERRITORIOS BRITÁNICOS DE ULTRAMAR

 Victor Banks
 Ministro en Jefe
 2015-2020

 Alden
 McLaughlin
 Primer Ministro
 2013-2017

 Isabel II
 Jefe de Estado
 1952-Actualidad

 Danilo Medina
 Presidente de la
 República
 2016-2020

Datos básicos	Anguila	Islas Caimán	República Dominicana
Nombre oficial:	Anguila	Islas Caimán	República Dominicana
Capital:	El Valle	George Town	Santo Domingo
Idioma :	Inglés	Inglés	Español
Extensión territorial:	91 km ²	259 km ²	48,442 km ²
Habitantes por km²:	212.5	139.5	207.6
División administrativa:	14 distritos	8 distritos	31 provincias y 1 distrito
Principales ciudades:	Blowing Point Village, East End Village y Sandy Ground Village	George Town, West Bay y Bodden Town	Santo Domingo, Santiago de los Caballeros y Puerto Plata
Localización geográfica:	En el extremo norte de las islas de Barlovento, en las Antillas Menores.	Al noroeste de Jamaica, entre la isla de Cuba y la costa de Honduras.	En el archipiélago de las Islas Mayores, entre el Mar Caribe y el Océano Atlántico
Área cultivable	0.0%	0.8%	16.4%
Principales recursos naturales:	Recursos marinos (sal y pescado)	Recursos de pesca y de turismo	Níquel, bauxita, oro y plata
Producción principal:	Producción artesanal	Sal marina y pescado	Azúcar, café, tabaco, cacao
Sistema de gobierno:	Territorio dependiente, monarquía Constitucional Parlamentaria	Democracia representativa, Monarquía Constitucional Parlamentaria	República Democrática
Moneda:	Dólar del Caribe Oriental	Dólar de Islas Caimán	Peso dominicano
Población:	15,094 habitantes	58, 435 habitantes	10,056,181 habitantes
Población por etnias:	Negros 90.1%; mulatos 4.6% , blancos 3.7% y otros 1.5%	Mulatos 40%, negros 20%, blancos 20%	Mulatos 73%, blancos 16% y negros 11%



Rufus Ewing
Primer Ministro
2012-2016




Orlando Smith
Primer Ministro
2015-2019



Adrian Davis
Primer Ministro
2014-2019



Isabel II
Jefe de Estado
1952-Actualidad



Danilo Medina
Presidente de la
República
2016-2020

Datos básicos	Islas Turcas y Caicos	Islas Vírgenes Británicas	Montserrat	República Dominicana
Nombre oficial:	Islas Turcas y Caicos	Islas Vírgenes Británicas	Montserrat	República Dominicana
Capital:	Cockburn Town	Road Town	Plymouth	Santo Domingo
Idioma :	Inglés	Inglés	Inglés	Español
Extensión territorial:	417 km ²	153 km ²	102 km ²	48,442 km ²
Habitantes por km²:	45	280	90.6	207.6
División administrativa:	6 distritos administrativos	-	3 parroquias	31 provincias y 1 distrito
Principales ciudades:	Cockburn Town, Back Salina, Bottle Creek Settlements	Road Town, Anderson y Kingstown	Cork Hill, Gerald's, Saint John's Village y Salem	Santo Domingo, Santiago de los Caballeros y Puerto Plata
Localización geográfica:	Ubicadas al norte de la isla La Española, en aguas del Océano Atlántico.	Situadas en el Mar Caribe, a 98 km al este de las costas de Puerto Rico y al este de las Islas Vírgenes EEUU	Ubicado al sureste de la isla de Puerto Rico y al noroeste de la isla de Guadalupe	En el archipiélago de las Islas Mayores, entre el Mar Caribe y el Océano Atlántico
Área cultivable	-	20.0%	20.0%	16.4%
Principales recursos naturales:	Recursos pesqueros (langosta y caracol)	Hídricos (agua dulce, arroyos y manantiales estacionales) y tierra fértil	Tierra fértil	Níquel, bauxita, oro y plata
Producción principal:	Sal, Industria pesquera	Industria pesquera, aves, frutas, vegetales y ganado.	Azúcar y tabaco	Azúcar, café, tabaco, cacao
Sistema de gobierno:	Monarquía	Democracia representativa, Monarquía constitucional, Parlamentarismo	Monarquía Constitucional, Parlamentarismo	República Democrática
Moneda:	Dólar	Dólar	Dólar del Caribe Oriental	Peso dominicano
Población:	33,098 habitantes	31,148 habitantes	5,900 habitantes	10,056,181 habitantes
Población por etnias:	88% negros, 8% caucásicos 4% mixta	78% Negro, 5 % blanco, 5 % hispano, 11.5% otros	N/D	Mulatos 73%, blancos 16% y negros 11%
Grupos de población (por sexo):	49% hombres y 51% mujeres	53.5% hombres y 46.5% mujeres	50% hombres y 50% mujeres	49.9% hombres y 50.1% mujeres



El producto interno bruto (PIB) de los cinco territorios Británicos de Ultramar en el Caribe alcanza los US\$5,552.8 millones. Las Islas Caimán, Islas Vírgenes Británicas y Islas Turcas y Caicos concentran la mayor parte de este agregado, con un PIB de US\$ 3,479 millones, US\$902 millones y US\$796 millones, respectivamente, mientras que Anguila (US\$310 millones) y Montserrat (US\$63 millones) representan menos de un 10%.

Estas economías registraron un crecimiento promedio de 2.4% entre 2010 y 2014. Dentro de este desempeño destaca Islas Turcas y Caicos, con un crecimiento de 4.1%, seguido de Anguila (3.1%), Montserrat (1.9%), Islas Caimán (1.7%) y las Islas Vírgenes Británicas (1.2%).

En 2014, el nivel de crecimiento promedio se contrae a 0.6%, determinado por una caída en la recepción de turistas. La inflación fue relativamente baja, un 1.4%, presionada principalmente por los precios internacionales de los alimentos.

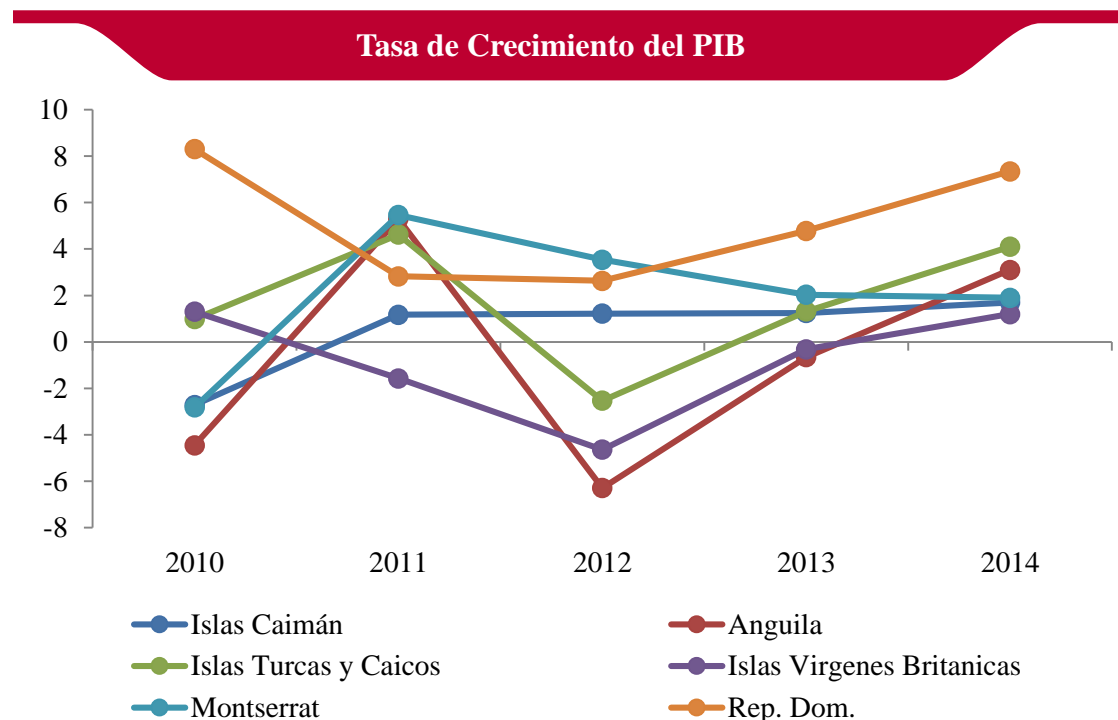
La base económica de estos territorios descansa primordialmente en el

turismo y la intermediación financiera (este es el caso, sobre todo, de Islas Caimán e Islas Vírgenes Británicas).

El dólar de los Estados Unidos es la moneda oficial utilizada en Islas Vírgenes Británicas e Islas Turcas y Caicos. En Islas Caimán se utiliza una moneda propia en paridad fija con el dólar de los Estados Unidos (\$1KYD por US\$1). La moneda oficial en Anguila y Montserrat es el dólar del Caribe oriental, que se encuentra vinculado al dólar de EE.UU. a un tipo de cambio fijo de \$2.7 por US\$1, como parte de la unificación monetaria que tienen estos territorios con otras pequeñas economías de la región (Unión Monetaria del Caribe Oriental).

La República Dominicana es el país con el mayor crecimiento económico de la región en los últimos 6 años (6.6%, en 2016), y se destaca por la estabilidad macroeconómica, que se refleja en sus flujos constantes de inversión extranjera directa. Mantiene uno de los niveles más bajos de deuda pública de la región, de 37.4% de su PIB.

Indicadores económicos	Territorios Británicos de Ultramar			República Dominicana		
	2014	2015	2016	2015	2016	2017
PIB a precios constantes de 2010 (Millones de US\$, 2015), CEPAL	1,262.2	68,731.4	71,563.8			
Crecimiento del PIB (2015) CEPAL	2.4%	7%	6.6%			
Deuda Pública (% del PIB, 2015), CEPAL	76.8	35.4	37.4			
Inversión total (% del PIB, 2015), FMI	19.7	23.5	24.5			
Balance fiscal global (% del PIB, 2015), CEPAL	-2.4	-2.4	-2.3			
Depreciación promedio anual tipo de cambio (2010-2015), BM	0.0%	3.4%	2.3%			
Variación de los precios al consumidor (dic. a dic. 2015) CEPAL	-2.6	2.3%	1.7%			



Elaborado con datos de Naciones Unidas y BM



El valor agregado del conjunto de actividades de servicio en las economías de los Territorios Británicos en el Caribe promedia el 77.0% del producto interno bruto (PIB), con una proporción por país similar al promedio, con la excepción de las Islas Vírgenes Británicas, en donde el aporte sectorial de las actividades terciarias alcanza el 87.2% del PIB.

La alta participación de los servicios viene dada por el peso de las actividades del turismo y del rubro financiero. Las Islas Caimán y las Islas Vírgenes Británicas son consideradas importantes centros financieros a nivel mundial.

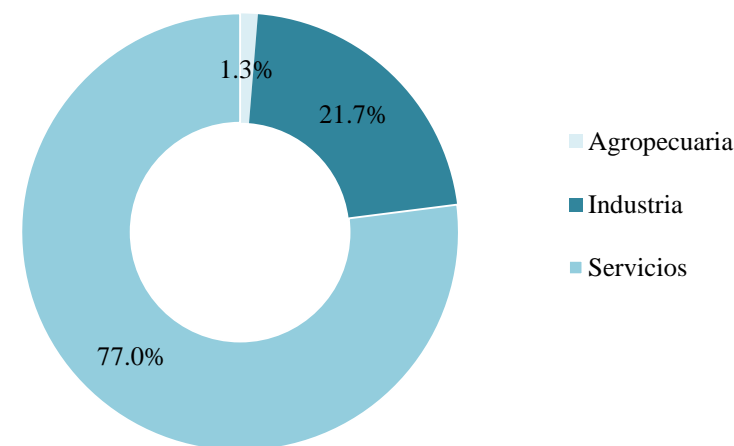
En 2013, el aporte económico directo de la actividad turística al PIB en estas economías promedió un 17.9%, elevándose a 53.1% el aporte total. La contribución del renglón al empleo alcanza un 21% en promedio para todos los territorios.

Por su parte, el sector industria representa, en promedio, un 21.7% del PIB, y con excepción de las Islas Vírgenes Británicas, en donde representa 11.7%, el aporte individual de este sector en cada territorio es muy cercano al promedio.

La participación del sector agropecuario promedia 1.3% del PIB. Anguila se aleja de esta media, con un sector agrícola que representa un 2.5% del PIB, mientras que en las Islas Caimán, este renglón apenas alcanza el 0.3% del PIB.

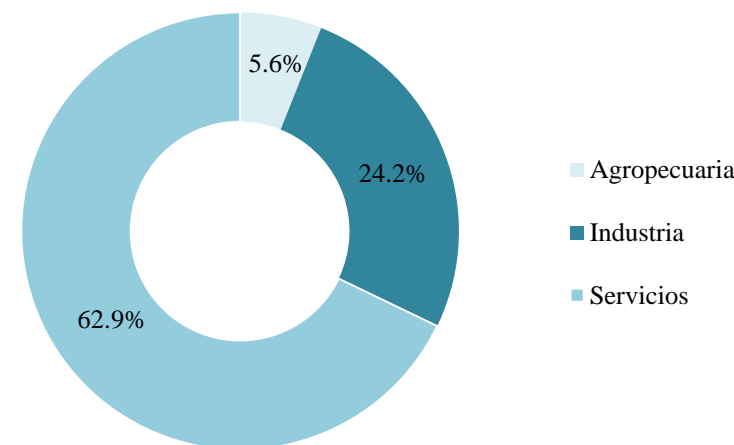
En la composición sectorial de la economía de la República Dominicana, el sector servicios representa el 62.9% del PIB, y es el de mayor crecimiento en 2016. El valor agregado por el sector industria representa un 24.2% del PIB, mientras la representatividad sectorial del sector agropecuario es de 5.6% del PIB.

Composición Sectorial del PIB: Territorios Británicos de Ultramar en el Caribe 2013*



*Elaboración con datos de la CIA Factbook de 2013 para todos los países, con excepción de Anguila (2008) e Islas Vírgenes Británicas (2006). * Promedio simple entre todos los países.*

Composición Sectorial del PIB en la República Dominicana, 2016



Elaborado en base a datos del Banco Central de la República Dominicana

El PIB per cápita promedio de los Territorios Británicos de Ultramar en el Caribe alcanza un valor de US\$25,892 en 2015. Gran Caimán (US\$ 51,084) lidera el grupo; las Islas Vírgenes Británicas (US\$ 29,304) e Islas Turcos y Caicos (US\$ 20,307) se sitúan alrededor de la media; y Anguila (US\$ 17,282) y Montserrat (US\$ 11,484) se encuentran muy por debajo de la media. Solo Montserrat se sitúa por debajo del promedio del Caribe (US\$ 13,377).

Los indicadores sociales disponibles para estos territorios revelan un panorama social heterogéneo.

En **Anguila**, la pobreza tiene una incidencia elevada, con una tasa que se sitúa en un 23%. Tiene además un índice de Gini que revela una situación de alta desigualdad (0.39). La población del quintil más rico concentra el 46.9% del gasto en consumo, mientras que la población del quintil más pobre apenas recibe el 6.6%.

En **Islas Caimán**, la tasa de pobreza es apenas un 1.5%. El territorio tiene un Índice de Desarrollo Humano (IDH) alto (0.790) y cuenta con una tasa de alfabetización (98.9%) y una esperanza de vida al nacer (82 años) relativamente altos. Sin embargo, registra al mismo tiempo un elevado grado de desigualdad. El índice de Gini alcanza un valor de 0.40. La población del quintil más rico realiza el 47.3% del gasto en consumo, mientras que la población del quintil más pobre, un 5.8%.

El territorio de las **Islas Vírgenes**

Británicas cuenta con una tasa de pobreza de 11.0% y con un índice de Gini de 0.23, el más bajo entre los territorios del Caribe, similar al de países desarrollados. Este territorio se caracteriza por tener una población que está disminuyendo en tamaño debido a la baja tasa de fecundidad (1.22 por mujer).

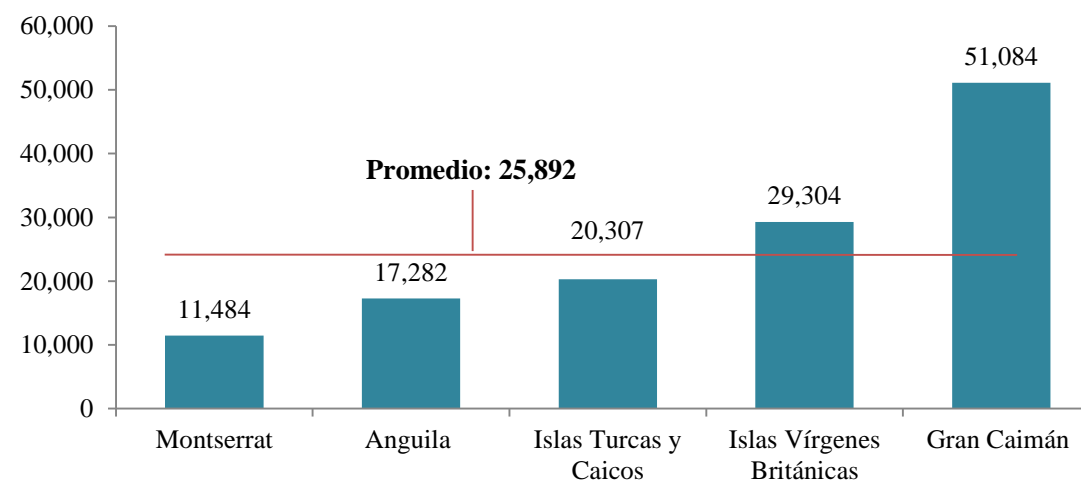
En **Islas Turcas y Caicos**, el 22% de la población es pobre, pese a que el territorio cuenta con un IDH de 0.930 -similar a países desarrollados como Australia y Noruega- y registra además una tasa de alfabetización elevada de 98%. Tiene además un índice de Gini que refleja un alto grado de desigualdad (0.36), aunque ligeramente por debajo del resto de los países de la región. La población del quintil más rico concentra el 43.0% del gasto, y la población del quintil más pobre y 7.0%.

En **Montserrat**, la pobreza afecta al 36% de la población y el nivel de desigualdad es relativamente elevado -el índice de Gini es de 0.39-. Este territorio exhibe una de las tasas de crecimiento poblacional más bajas (0.5%) dentro de este grupo de países, pese a que la edad promedio es de 31.4 años. El 97% de la población está alfabetizada.

República Dominicana cuenta con un PIB per cápita de US\$5,506 (a precios constantes de 2005). El coeficiente de Gini se eleva a 0.46: el quintil poblacional más rico concentra el 51.5% del ingreso mientras que el quintil más pobre solo recibe el 4.8%.



Ingreso Per Cápita (US, a precios constantes de 2005), 2015



Elaborado con datos de las Naciones Unidas

Indicadores	Anguila	Gran Caimán	Islas Vírgenes Británicas	Islas Turcas y Caicos	Montserrat
PIB per cápita (US\$ corriente)	20,722	60,163	32,375	22,995	13,032
IDH	N/D	0.790	N/D	0.930	N/D
Esperanza de vida al nacer	81	81.02	78	79.55	73.4
Edad promedio	34.1	39.5	35	31.9	31.4
Mortalidad Infantil (por c/1,000 nacidos vivos)	3.44	6.21	14.43	10.97	14.69
Tasa de alfabetización	95%	98.9%	98%	98%	97%
Tasa de homicidios (por c/100,000)	6.79	N/D	8.6	N/D	19.7



La oferta turística de los territorios Británicos de Ultramar en el Caribe incluye playas de arena blanca, balnearios, y la posibilidad de realizar actividades de submarinismo en arrecifes de coral, y navegación en yates para explorar las islas, islotes y cayos menos accesibles.

Islas Vírgenes Británicas y Anguila, figuran entre los países de la región con mayor aporte del turismo a su PIB, con un 32.3% y 19.0%, respectivamente, el primero y cuarto más importante de la región. El aporte de este renglón en Islas Caimán es de 7.8% del PIB. En Islas Turcas y Caicos y en Montserrat no se registran datos del turismo.

En conjunto, los territorios británicos en el Caribe recibieron 1,246,000 visitantes por vía aérea en 2015, un 2.6% más que 2014. Los territorios que más visitantes recibieron fueron las Islas Vírgenes Británicas, con el 31.5% del total, las Islas Turcas y Caicos (31%), y las Islas Caimán (30.8%). Anguila solo recibió el 5.8% y Montserrat, el 0.7%.

La cantidad de visitantes por la vía de cruceros duplica la cantidad de visitantes por vía aérea. En el 2015, estos territorios recibieron cerca de 3

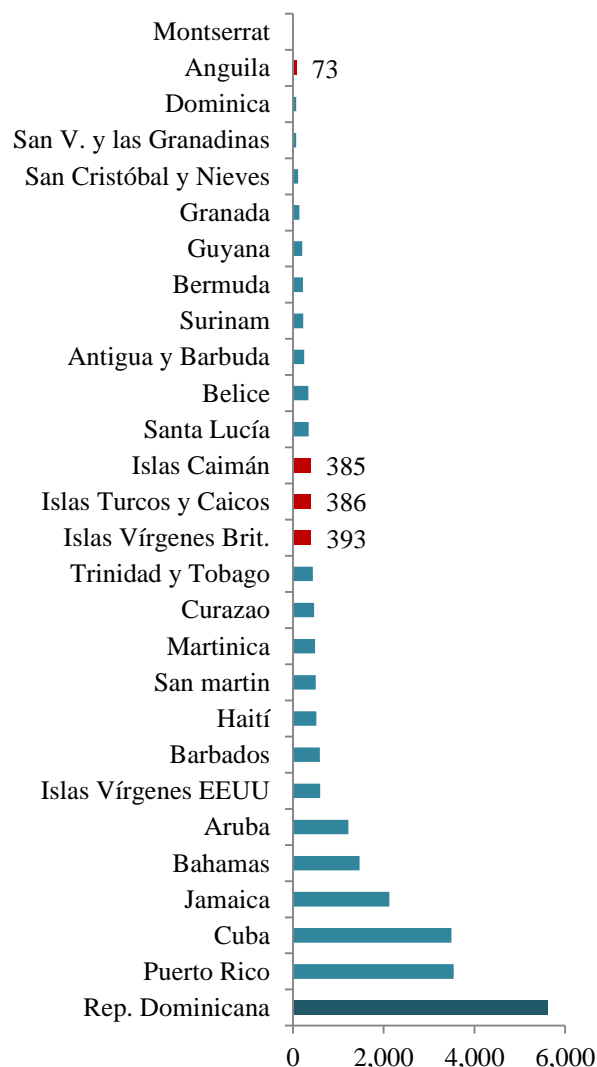
millones de crucerista, de los cuales Islas Caimán recibió el 55%, Islas Turcas y Caicos el 29% y Islas Vírgenes Británicas el 16%.

En 2015, el principal puerto para cruceros en Islas Vírgenes Británicas se situó entre los 50 mayores destinos de cruceros en el mundo.

Los visitantes a estos territorios provienen en mayor medida de los Estados Unidos, seguido por el Reino Unido, Canadá y otros países del Caribe.

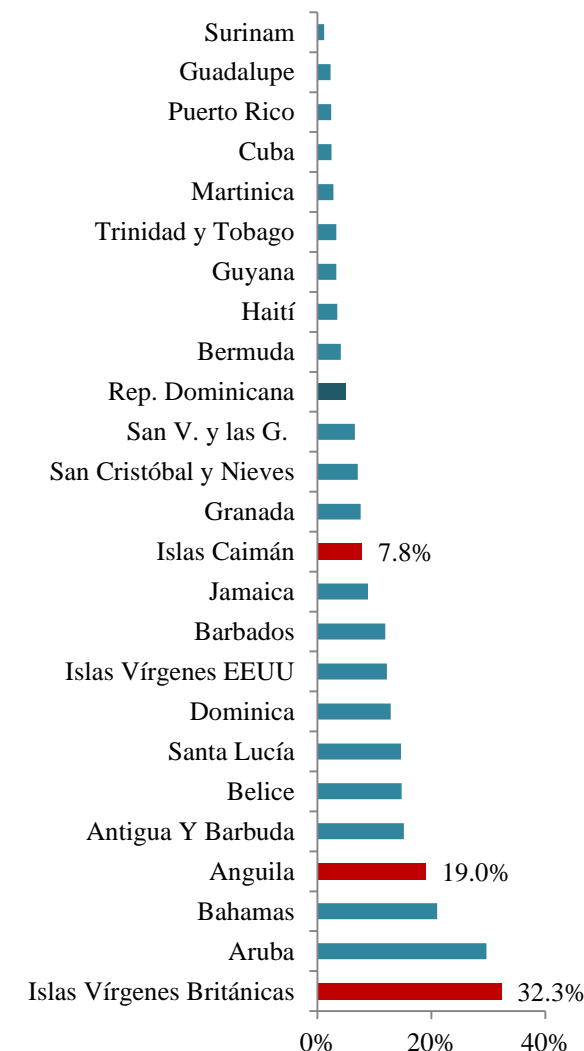
La República Dominicana es el principal destino turístico del Caribe, en 2016 recibió 6,558,982 turistas, un 6.6% más que en 2015. en la recepción de cruceristas se ubica en el 115vo puesto recibiendo 809,286 en el 2016, aunque proyecta aumentar esta modalidad de recepción, con las inversiones realizadas para mejorar los puertos y los servicios prestados a los cruceros. La actividad turística aportó un 17.3 % de manera total al PIB y un 15.9 % a la empleomanía.

Cantidad de llegadas de turistas por aire , 2015 (miles)



Elaborado con datos de la Organización Mundial de Turismo

Contribución Directa del turismo al PIB, 2015 (%)



Elaborado con datos del Consejo Mundial de Viajes y Turismo (WTTC)



En 2015, el intercambio comercial de los territorios británicos del Caribe con el mundo alcanzó los US\$14.3 MM, lo que representó un aumento de casi un 165% en relación al 2014 (US\$5.4 MM). El saldo de la balanza comercial de estos países es altamente deficitario.

El comercio de estos territorios durante ese último periodo se centró principalmente en bienes y equipos de navegación marítima y espacial (barcos, yates, recreacionales, avionetas, entre otros), seguido de perlas finas o preciosas.

Del total exportado durante ese año, **las Islas Caimán** tuvo una participación de 87% (US\$5,426 MM), en su totalidad correspondiente re-exportaciones (importaciones temporales que luego son reexportadas según *Trade Map*). Le sigue las Islas Vírgenes Británicas con un 13%.

Montserrat es el país con menos exportaciones, afectado por la pequeña capacidad del puerto y las condiciones impredecibles del clima, que aumentan el coste del comercio. La alta actividad volcánica de la isla determina que el mayor valor de exportación de bienes sea la arena utilizada para la construcción. La

economía importa el 95% del consumo.

Las **Islas Turcas y Caicos** tuvieron un déficit promedio de 43% en la balanza comercial de 2010-2015. La exportación se centra en la gama de productos de la pesca la categoría más grande, y ha tenido notables aumentos en las importaciones de combustibles y lubricantes minerales y materiales relacionados, alimentos, y materias primas.

Anguila tuvo un déficit promedio en la balanza comercial de un 42% durante los años 2010 al 2015.

Las **Islas Vírgenes Británicas** son casi el 100% dependiente de los combustibles fósiles importados para la electricidad de generación.

El mayor socio comercial del conjunto de los países fue Francia, seguido de EE.UU, y en tercer lugar Alemania. A pesar de ser territorios Británicos, el comercio de bienes con el Reino Unido es mínimo; en 2015 las exportaciones a hacia este destino solo representaron un 0.5% del total exportado, mientras que las importaciones fueron un 1.1% del total.

Balanza Comercial Territorios Británicos en el Caribe. Valor FOB Miles US\$

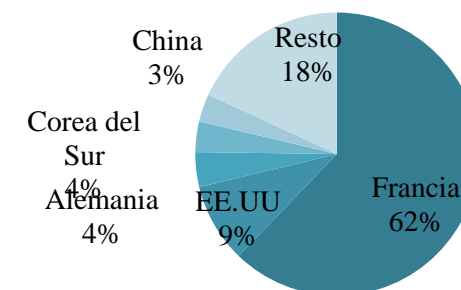
País	Exportación		Importación		Saldo comercial 2015
	2014	2015	2014	2015	
Anguila	19,080	10,872	89,008	72,004	-61,132
Islas Caimán	420,975	5,426,391	1,476,421	5,010,333	416,058
Islas Turcas y Caicos	25,661	40,725	331,050	326,827	-286,102
Islas Vírgenes Británicas	425,129	788,635	2,576,850	2,595,508	-1,806,873
Montserrat	3,376	3,762	41,909	17,590	-13,828
Total	894,221	6,270,385	4,515,238	8,022,262	-1,751,877

Principales rubros del comercio de los Territorios Británicos en el Caribe, 2015

Exportación	% del total
Navegación marítima o fluvial	82
Navegación aérea o espacial	9
Perlas finas, preciosas y similares	4
Objetos de arte, de colección o de antigüedad	1
Combustibles y aceites minerales	0.8
Importación	% del total
Navegación marítima o fluvial	73
Navegación aérea o espacial	6
Perlas finas, preciosas y similares	3
Combustibles y aceites minerales	2
Máquinas, aparatos y artefactos mecánicos	1.4

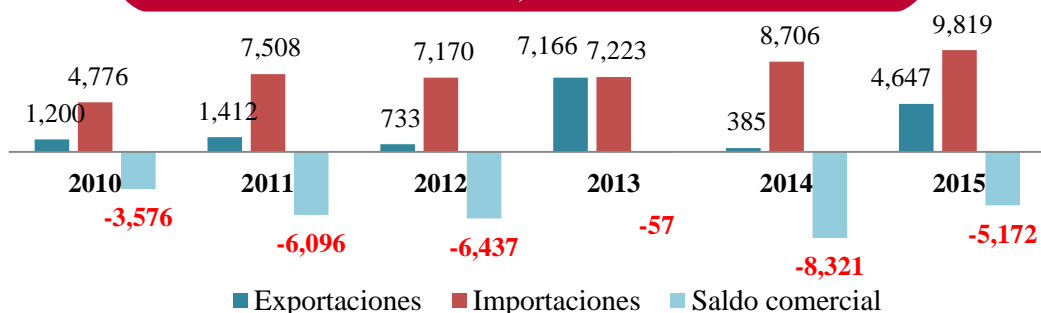
Elaborado con datos de Trade Map

Intercambio comercial, 2015





Balanza Comercial Territorios Británicos-República Dominicana Valor FOB, Miles US\$



El intercambio comercial total entre los territorios británicos en el Caribe y República Dominicana fue de US\$14.5 MM en 2015.

Los territorios británicos en el Caribe tienen una balanza comercial deficitaria con la República Dominicana (US\$5.2 MM en 2015, menor en comparación al déficit en el 2014), producido en gran medida por la alta importación de cemento hidráulico y barras de acero adquirido del mercado dominicano.

Las exportaciones a República Dominicana estuvieron lideradas por el rubro de combustibles minerales en un 70% del total, exportado en su totalidad desde las Islas Vírgenes Británicas-. Este territorio desarrolla la tracción y transbordo de petróleo procedente de empresas de capital

americano instaladas en la isla, como es el caso de Delta Petroleum.

Para el 2015, las importaciones desde República Dominicana fueron más diversificadas. El 34% correspondió a cemento hidráulicos, arena y grava para construcciones; un 19%, a fundiciones de hierro y acero; un 14% a materiales plásticos, entre los más destacados.

A nivel desagregado, los mayores montos de importaciones desde República Dominicana fueron realizadas por las Islas Caimán con el 30.7%; las Islas Turcos y Caicos 28.3%; Islas Vírgenes Británicas un 28.2%; Anguila importó el 12.8% y Montserrat tuvo la menor importación con apenas 0.1%

Balanza Comercial Territorios Británicos en el Caribe - República Dominicana Valor FOB Miles US\$

País	Exportación		Importación		Saldo comercial 2015
	2014	2015	2014	2015	
Anguila	23	-	1,289	1,253	-1,253
Islas Caimán	3	1,197	2,743	3,018	-1,821
Islas Turcas y Caicos	62	174	3,217	2,774	-2,600
Islas Vírgenes Británicas	297	3,276	1,457	2,767	509
Montserrat	-	-	-	7	-7
Total	385	4,647	8,706	9,819	-5,172

Principales rubros del comercio de Territorios Británicos en el Caribe con la República Dominicana, 2015

Exportación	% del total
Combustibles minerales y aceites minerales	70
Materias plásticas y manufacturas de estas materias	26
Fundición, hierro y acero	7
Prendas y complementos de vestir, excepto los de punto	0.1
Guata, fieltro, telas sin tejer	0.1
Importación	% del total
Cemento hidráulico, arena y gravas	34
Fundición, hierro y acero	19
Materias y manufacturas plásticas	14
Manufacturas de piedra, yeso o cemento	9
Bebidas y líquidos alcohólicos	7

Elaborado con datos de Trade Map y Dirección General de Aduanas (DGA)



Los Territorios Británicos de Ultramar en el Caribe reciben Inversión Extranjera Directa (IED) mayormente en el renglón de servicios financieros ‘offshore’ y en el turismo. Los incentivos fiscales que ofrecen estos territorios también ha generado atracción de inversionistas que desean adquirir bienes raíces con el fin de diversificar sus inversiones al obtener rentas fijas o revendiendo estas propiedades.

Islas Vírgenes Británicas e Islas Caimán son los centros de servicios financieros ‘offshore’ más atractivos en toda la región del Caribe. En **IVB**, el sector financiero se especializa en crear carpetas de nuevas sociedades para la recepción y distribución de fondos, categorizados como IED por la UNCTAD. Dicho sector posee importantes relaciones con empresas chinas.

El sector financiero ‘offshore’ de **Islas Caimán** se caracteriza por ser uno de los más diversificados, con alta presencia de fondos de inversión ‘*hedge funds*’. Este territorio también recibe IED en el sector turístico, el cual ha experimentado un crecimiento sostenido del segmento de bienes raíces durante el 2013-2016.

Islas Vírgenes Británicas e Islas Caimán son receptores de montos de IED significativamente altos respecto a su PIB, no obstante, dichas inversiones no tienen un canal productivo, de ahí la caracterización de *economías de tránsito* (CEPAL 2013) o de territorios considerados paraísos fiscales, según la clasificación que hace la

Organización para la Cooperación y el Desarrollo Económico (OCDE por sus siglas en inglés) y otras organizaciones.

En **Anguila**, el mayor sector receptor de IED es el turismo, que cuenta con un segmento de bienes raíces importante. El rubro tuvo caída de los precios de inmuebles en 2014, subiendo de nuevo en el 2016 debido a una mayor demanda. Se estima que el promedio invertido en viviendas pasó de US\$6 millones en el 2008 a US\$1.2 millones en el 2015. La mayoría de los inversionistas son norteamericanos, no obstante, se registra una participación creciente de ingleses, canadienses y rusos. A principios del 2016 se realizaron inversiones en el sector turístico y bancario (offshore). En este territorio no se aplican impuestos sobre las ventas o la renta.

El gobierno inglés denegó la petición de **Montserrat** para establecer su propio programa de ciudadanía por inversión en 2014, limitando su capacidad para reconstruir la ciudad capital y puerto, destruidos por la erupción volcánica. Al momento espera atraer inversionistas en el sector turístico -principal receptor de IED-, y en la construcción de infraestructuras urbanas, y logística portuaria. No tiene un sector financiero significativo.

Inversión Extranjera Directa en US\$ millones

País*	Flujos entrantes				Acumulado			
	2011	2012	2013	2014	2011	2012	2013	2014
Anguila	39	44	42	39	1,007	1,050	1,092	1,131
Islas Caimán	15,116	7,367	12,637	18,553	148,537	155,904	168,541	187,094
Islas Vírgenes Británicas	57,695	67,973	92,300	56,541	294,553	362,526	454,826	511,367
Montserrat	2	3	4	6	127	130	134	140
República Dominicana	2,277	3,142	1,991	2,209	21,187	24,641	26,549	28,757

Elaborado con datos de la Conferencia de las Naciones Unidas sobre Comercio y Desarrollo, (UNCTAD)
 * Turcos y Caicos no esta incluido debido a que no se encuentran representados estos datos en la UNCTAD.

Inversión Extranjera Directa como % del PIB en el 2014

Anguila	13.5%
Islas Caimán	420.0%
Islas Vírgenes Británicas	6072.0%
Montserrat	10.0%
República Dominicana	3.4%

Elaborado con datos de la UNCTAD

Los Territorios Británicos de Ultramar en el Caribe tienen cierto nivel de independencia sobre aspectos internos, y el Reino Unido tiene atribuciones sobre las relaciones exteriores y los negocios, y en materia de seguridad. A excepción de Montserrat, los países se encuentran limitados para el acceso al financiamiento concesionario, por el nivel medio y alto del ingreso per cápita que registran.

Montserrat recibió aproximadamente US\$40 millones en **Ayuda Oficial para el Desarrollo (AOD)** en el 2014, siendo el Reino Unido el principal donante, con alrededor de US\$34 millones, que se destinaron a proyectos de infraestructura económica y social. También las Instituciones de la Unión Europea tuvieron un aporte significativo de US\$6.0 millones en programas de asistencia.

La Cooperación de la Unión Europea (UE) otorga recursos del Fondo UE-Territorios y Naciones de Ultramar (OTC, siglas en inglés). Para el periodo 2007-2013, el Décimo Programa Indicativo Regional (FED) proporcionó los siguientes montos: 11.7 millones de euros a **Anguila**, 15.66 millones de euros a **Montserrat** y 11.85 millones de euros a **Islas Turcas y Caicos**.

Bajo el 11° Programa Indicativo Regional (periodo 2014-2020), los montos fueron incrementados: **Anguila** recibiría 14.0 millones de euros, **Montserrat**, 18.4 millones de euros, e **Islas Turcas y Caicos**, 14.6 millones de euros. La UE también dispone del fondo regional FED – OTC (Países y Territorios de Ultramar), cuyos recursos ascienden a 40 millones de euros, destinados al desarrollo de energía sostenible y a la biodiversidad marina en el Caribe.

Montserrat es miembro de pleno de la Comunidad del Caribe (CARICOM), y Anguila, Islas Caimán, Islas Vírgenes Británicas e Islas Turcas y Caicos son miembros asociados. En su calidad de miembros de la Organización de Estados del Caribe Oriental (OECS) Montserrat, Anguila y las Islas Vírgenes Británicas participan de los programas de asistencia para Reforma del Sector Educación y para Energía Sostenible, entre otros.

Todos los territorios británicos en el Caribe forman parte del Banco de Desarrollo del Caribe (BDC), pero la institución solo ha concertado el Acuerdo Estrategia País con Montserrat, destinando US\$2.8 millones en donaciones en el periodo 2012 – 2015.



Países del Caribe no elegibles para AOD, según Ingreso Nacional Bruto per cápita

Año	2008	2009	2010	2011	2012	2013	2014	2015
Ingreso Alto (≥) US\$	11,905	12,195	12,275	12,475	12,615	12,745	12,735	12,476
Antigua y Barbuda	Alto	Medio Alto	Medio Alto	Medio Alto	Alto	Alto	Alto	Alto
Aruba	Alto	Alto	Alto	Alto	Alto	Alto	Alto	Alto
Bahamas	Alto	Alto	Alto	Alto	Alto	Alto	Alto	Alto
Barbados	Alto	Alto	Alto	Alto	Alto	Alto	Alto	Alto
Islas Caimán	Alto	Alto	Alto	Alto	Alto	Alto	Alto	..
Curazao	Alto	Alto	Alto	Alto	Alto	Alto
Puerto Rico	Alto	Alto	Alto	Alto	Alto	Alto	Alto	Alto
Sint Maarten (holandesa)	Alto	Alto	Alto	Alto	Alto	Alto
San Cristóbal y Nieves	Medio Alto	Medio Alto	Medio Alto	Alto	Alto	Alto	Alto	Alto
St. Martin (francesa)	Alto	Alto	Alto	Alto	Alto	Alto
Trinidad y Tobago	Alto	Alto	Alto	Alto	Alto	Alto	Alto	Alto
Islas Turcas y Caicos	..	Alto	Alto	Alto	Alto	Alto	Alto	Alto

Elaborado con datos del Banco Mundial

El Banco Mundial clasifica a las economías receptoras de financiamiento concesional usando el criterio del Ingreso Nacional Bruto per cápita; y el Comité de la Ayuda para el Desarrollo de la OCDE evalúa, cada tres años, aquellos países que exceden el umbral de Alto Ingreso Nacional Bruto per cápita por tres años consecutivos, para ser removidos de la lista de países receptores de la Ayuda Oficial al Desarrollo (AOD). En el Caribe han quedado excluidos del listado, los territorios franceses de Guyana, Guadalupe y Martinica (1992); Bahamas (1996); **Islas Caimán (1997)**; Aruba, **Islas Vírgenes Británicas** y las Antillas Holandesas (2000); **Islas Turcas y Caicos (2008)**; Barbados y Trinidad y Tobago (2011) y recientemente dejan de pertenecer al grupo de receptores de la AOD **Anguila** y San Cristóbal y Nieves (2014).



Territorio	 Conectividad Aérea	 Conectividad Marítima	 Conectividad Terrestre
Anguila	Anguila es servida por el Aeropuerto Internacional Clayton J. Lloyd. La pista principal del aeropuerto tiene 5,462 pies de longitud y puede atender aviones medianos. Cuenta con vuelos que operan a diversos destinos caribeños.	Los principales puertos -Blowing Point y Road Bay- están destinados al transporte en transbordadores y pequeñas embarcaciones. Hay viajes regulares de 20 minutos en ferries desde Blowing Point, Anguila a Saint Martin/Sint Maarten.	Posee 175 km de caminos, 82 km están pavimentados y 93 kms sin pavimentar (2004). Aparte de los taxis, no hay ningún transporte público en la isla.
Islas Caimán	Cuenta con tres aeropuertos, uno para cada isla: a) el Aeropuerto Internacional Owen Roberts, que sirve a Gran Caimán; b) el Aeropuerto Internacional Gerrard Smith, que da servicios a Caimán Brac; y c) el aeródromo Edward Bodden, ubicado en Pequeño Caimán. Caimán Airways es la aerolínea nacional y funciona como compañía internacional y nacional de pasajeros y de carga.	Tiene dos puertos pequeños -George Town en Gran Caimán y el Puerto de Caiman Brac-. Estos son utilizados especialmente para el desembarco de pasajeros que son trasladados en pequeños botes especializados desde los barcos, ya que los cruceros no pueden atracar por la poca profundidad de las aguas alrededor de los puertos.	Las Islas Caimán cuentan con más de quinientas millas de carreteras (cerca de 800 kilómetros), todas ellas pavimentadas.
Islas Vírgenes Británicas	El principal aeropuerto del territorio es el Terrance B. Lettsome, situado en Beef Island, una pequeña isla frente a la isla principal de Tortola, a la que está conectado por el puente Reina Isabel II.	Tiene 2 puertos principales: Puerto Purcell con un muelle para el manejo eficiente de la carga en contenedores y la carga tradicional. El embarcadero de Road Town, en el centro de la capital, es una instalación de pasajeros que se utiliza para dar cabida a los transbordadores locales.	Cuenta con 200 km de caminos pavimentados.
Islas Turcas y Caicos	El Aeropuerto Internacional de Providenciales, en las Islas Caicos, es el principal aeropuerto internacional. Otro aeropuerto internacional es el JAGS McCartney, situado en la Isla Grand Turk. Actualmente, hay más de 12,000 operaciones de aviones comerciales por año.	Los principales puertos y embarcaderos se encuentran en Gran Turco y Providenciales.	La isla tiene 121 km de vías rápidas, 24 km asfaltados y 97 km sin asfaltar.
Montserrat	Cuenta con un pequeño aeropuerto, el John A. Osborne, localizado cerca del pueblo de Gerald.	Tiene dos pequeños puertos -Little Bay y Carr's Bay- para el anclaje y arribo de transbordadores.	Posee un total de 269 km, de estos 203 km están pavimentados y 66 km están sin pavimentar (1995).
República Dominicana	<i>República Dominicana cuenta con 7 aeropuertos internacionales entre los que destaca el Aeropuerto Internacional de Las Américas –ubicado a 20 minutos de la capital -Santo Domingo- que es la principal terminal aérea; y, el aeropuerto de Punta Cana, que es el de más tráfico aéreo del país, y el segundo en todo el Caribe</i>	<i>Con un sistema portuario de 12 puertos, destacan próximos a la ciudad capital- el Puerto de Haina, y el Puerto multimodal Caucedo -que son los de mayor tráfico de mercancías, y el puerto de Boca Chica, especializado en contenedores. En los polos turísticos de Samaná y La Romana –al Norte y al Este- funcionan puertos con actividad de cruceros.</i>	<i>Consta de 5,403 kilómetros de carreteras, 8,672 kilómetros de caminos vecinales y 4,000 kilómetros de caminos temporales y trochas, considerados adecuados al territorio y población. La densidad vial es de 290 m/km², incluyendo las carreteras y los caminos vecinales.</i>



ANGUILA: Asociación de Estados del Caribe (AEC), Caribbean Development Bank (CDB*), Comisión Económica para América Latina y el Caribe (CELAC), Comunidad de la Commonwealth (COMMONWEALTH), Comunidad de Caribe (CARICOM**), Organización de Estados del Caribe Oriental (OECS*), Organización de Turismo del Caribe (CTO**), Organización Internacional de Policía Criminal (INTERPOL*), Organización Internacional del Trabajo (ILO*), Organización Mundial Meteorológica (WMO*), Unión Internacional de Telecomunicaciones del Caribe (CTU), Organización de las Naciones Unidas (ONU), Unión Postal Universal (UPU*).

ISLAS VÍRGENES BRITÁNICAS: Caribbean Development Bank (CDB*), Comisión Económica para América Latina y el Caribe (CELAC), Comité Olímpico Internacional (COI), Comunidad de Caribe (CARICOM), Federación Internacional de la Cruz Roja (IFRCS*), Organización de Estados del Caribe Oriental (OECS*), Organización Internacional de Policía Criminal (INTERPOL*), Organización Internacional del Trabajo (ILO*), Organización Mundial Meteorológica (WMO*), Unión Internacional de Telecomunicaciones del Caribe (CTU), Organización de las Naciones Unidas (ONU).

GRAN CAIMÁN: Caribbean Development Bank (CDB*), Comisión Económica para América Latina y el Caribe (CELAC), Comité Olímpico Internacional (COI), Comunidad de Caribe (CARICOM**), Organización de Turismo del Caribe (CTO**), Organización Internacional de Policía Criminal (INTERPOL*), Organización Internacional del Trabajo (ILO*), Organización Mundial Meteorológica (WMO*), Unión Internacional de Telecomunicaciones del Caribe (CTU), Organización de las Naciones Unidas (ONU).

ISLAS TURCAS Y CAICOS: Caribbean Development Bank (CDB*), Comisión Económica para América Latina y el Caribe (CELAC), Comunidad de Caribe (CARICOM), Federación Internacional de la Cruz Roja (IFRCS*), Organización de Turismo del Caribe (CTO**), Organización Internacional de Policía Criminal (INTERPOL*), Organización Mundial Meteorológica (WMO*), Unión Internacional de Telecomunicaciones del Caribe (CTU), Organización de las Naciones Unidas (ONU). **MONTSERRAT:** Caribbean Development Bank (CDB*), Comisión Económica para América Latina y el Caribe (CELAC), Organización de Estados del Caribe Oriental (OECS*), Organización de Turismo del Caribe (CTO**), Organización Internacional de Policía Criminal (INTERPOL*), Organización Internacional del Trabajo (ILO*), Organización Mundial Meteorológica (WMO*), Unión Internacional de Telecomunicaciones del Caribe (CTU), Organización de las Naciones Unidas (ONU).

MONTSERRAT: Caribbean Development Bank (CDB*), Comisión Económica para América Latina y el Caribe (CELAC), Organización de Estados del Caribe Oriental (OECS*), Organización de Turismo del Caribe (CTO**), Organización Internacional de Policía Criminal (INTERPOL*), Organización Internacional del Trabajo (ILO*), Organización Mundial Meteorológica (WMO*), Unión Internacional de Telecomunicaciones del Caribe (CTU), Organización de las Naciones Unidas (ONU).

•Por sus siglas en inglés*

•Miembro Asociado **



Los cifras y estadísticas expresadas en el reporte corresponden a las informaciones más recientes obtenidas en las bases de datos de acceso público de las instituciones y organismos mencionados a continuación:

Agencia Central de Inteligencia de los Estados Unidos (CIA)	https://www.cia.gov/index.html
Anguilla Statistics Department	http://www.gov.ai/
Banco Central de la República Dominicana	http://www.bancentral.gov.do/
Cayman Islands	http://www.caymanislands.ky/
Central Statistics Office, Montserrat	http://www.gov.ms/pubs/statistics-department/
Comisión Económica para América Latina y el Caribe (CEPAL)	http://www.cepal.org/es
Comtrade	http://comtrade.un.org/
Conferencia de las Naciones Unidas sobre Comercio y Desarrollo (UNCTAD)	http://unctadstat.unctad.org/
Foreign & Commonwealth Office	www.fco.gov.uk
Información obtenida de la WEB	
Instituto de Asuntos de Territorios de Ultramar (IEDOM)	http://www.iedom.fr/IMG/pdf/presentation_iedom_-_guyexpo_-_version_anglaise.pdf
Instituto Nacional de Estudios Demográficos	http://www.ined.fr/en/
Naciones Unidas (ONU)	https://data.un.org/
Official Tourism Website Of The Turks & Caicos Islands	http://www.turksandcaicostourism.com/
Organización para la Cooperación y el Desarrollo Económico (OCDE)	http://www.oecd.org/
The Caribbean Tourism Organization (CTO)	http://www.onecaribbean.org/
TRADE MAP del Internacional Trade Centre	http://www.trademap.org/
World Travel & Tourism Council (WTTC)	http://www.wttc.org/

Lic. Isidoro Santana
Ministro de Economía, Planificación y Desarrollo

EQUIPO TÉCNICO

Rosajilda Vélez
DIRECTORA GENERAL

COORDINADORES DE AREAS

Dolores Escovar
Roberto Verrier

ESPECIALISTAS

Jordy Andújar

ANALISTAS

Antonio Cassó
Federico Castro
Dalma Hernández
Ilvin Mendoza
Diandra Peña
Carlos Wazar

PERSONAL ADMINISTRATIVO

Sarah Caram



MEPyD
MINISTERIO DE ECONOMÍA, PLANIFICACIÓN Y DESARROLLO