

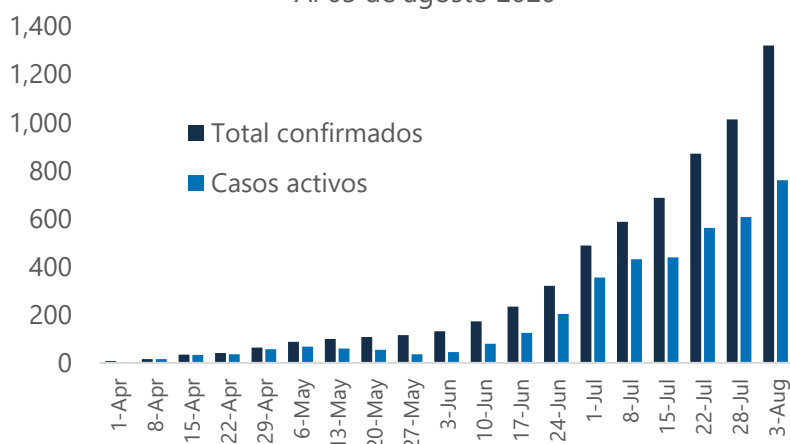
MONITOR DE LA FRONTERA

Al 03 de agosto de 2020, el número de personas afectadas por el COVID-19 presenta un acumulado de 1,320 casos confirmados, con un saldo de 759 activos, 19 defunciones y 542 recuperados. *Pedernales registra el 25% de los casos activos, Santiago Rodríguez 19%, Bahoruco 16%, Montecristi 12%, Dajabón y Elías Piña 10% cada una, e Independencia el 8%.*

- La tasa de positividad promedio alcanza 63.20%, muy por encima del promedio nacional de 34.59%, con mayor concentración en Bahoruco (80.77%) y Pedernales (80.60%).

- La letalidad promedio (defunciones por casos) es de 1.44%, inferior a la media nacional (1.63%) con los mayores registros en Montecristi con 3.11%, Dajabón con 2.70%, y Bahoruco e Independencia con 1.94% para ambos.

Evolución de casos COVID19 en la zona de frontera
Al 03 de agosto 2020



Elaborado en base a datos del Ministerio de Salud Pública

Año 3, Número 07
Julio 2020

Afectados por el COVID-19 en la
zona de frontera
Al 03 de agosto 2020

1,320

Casos Acumulados

315 444

Norte de Frontera

Sur de Frontera

Casos por provincia

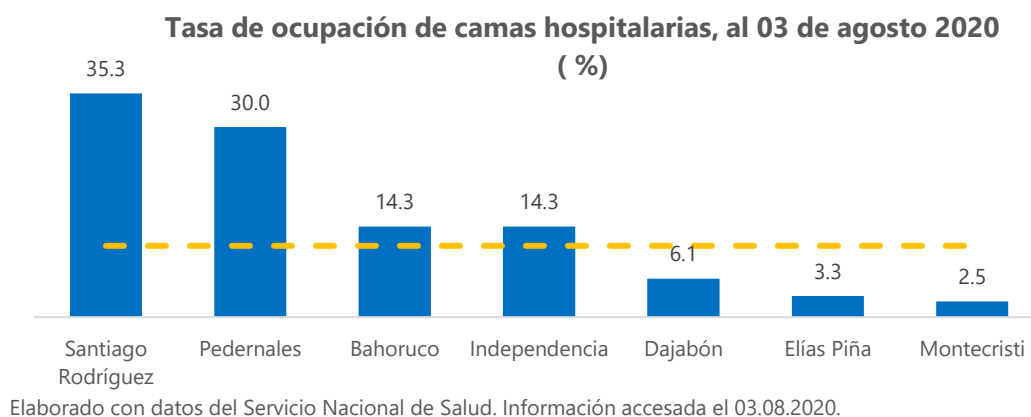
Pedernales	305
Santiago Rodríguez	263
Elías Piña	170
Monte Cristi	161
Bahoruco	155
Independencia	155
Dajabón	111

DIFUSIÓN DEL



El nivel de la respuesta sanitaria local

Con una tasa de ocupación de camas hospitalarias de 11.3% el sistema de salud en la zona fronteriza tiene una disponibilidad efectiva de 213 camas, dado que la disponibilidad total de los centros de salud local es de 240. La ocupación registrada en la provincia Santiago Rodríguez (35.3%) y en Pedernales (30.0%) se encuentra muy por encima del promedio que presenta la zona.



El 62.5% de camas habilitadas para internamiento en los casos de COVID-19 se localiza en la parte sur de la frontera, con mayor disponibilidad en Elías Piña (60 camas), e Independencia (40). El 37.5% restante corresponde a la disponibilidad de la parte fronteriza norte.



La zona fronteriza cuenta con dos ventiladores habilitados en Montecristi, y no registra disponibilidad de Unidades de Cuidados Intensivos (UCI) ([SENASA](#)). Para las provincias del sur de frontera, el centro de salud más cercano que dispone de UCI se localiza a una distancia promedio de 193.9 km, una duración media de 3 horas y 10 minutos. Para los pobladores de Pedernales e Independencia el trayecto es más largo, 246km y 204 km respectivamente de distancia.

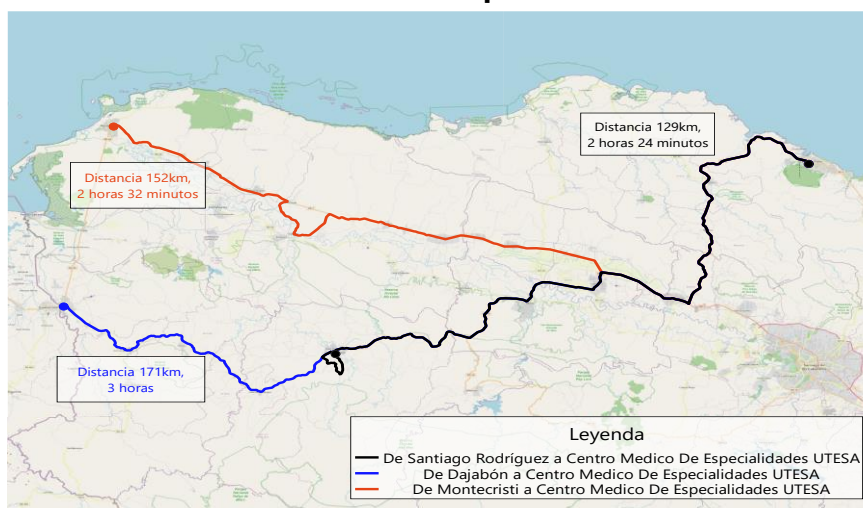
Distancia a UCI más cercana desde las provincias del sur de la frontera



Fuente: Elaboración propia a partir de *Google My Maps*.

El centro más cercano con unidades UCI de las provincias del norte se localiza a una distancia promedio de 151km, un recorrido aproximado de 2 horas y 34 minutos. Para los residentes de Dajabón, cuyo trayecto es mayor (171 km), el viaje tarda alrededor de 3 horas.

Distancia a UCI más cercana desde las provincias del norte de la frontera



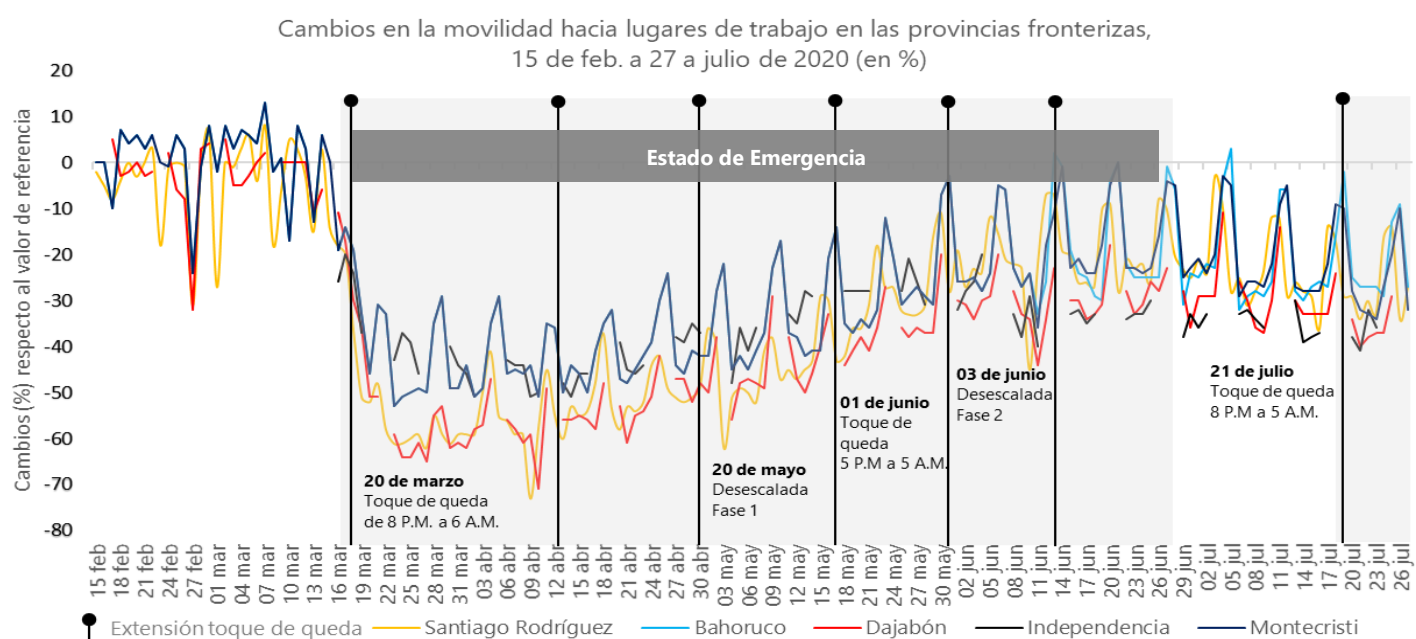
Fuente: Elaboración propia a partir de *Google My Maps*.

Movilidad en la zona de frontera durante la pandemia

El desplazamiento de los habitantes de las provincias fronterizas hacia lugares de trabajo y áreas de parques, particularmente en los meses de menor desplazamiento hacia lugares trabajo, abril (-47.6%) y mayo (-33.1%), se corresponden con los horarios más estrictos de toque de queda. *La estimación resulta de la mediana de ese día de la semana correspondiente al período de 5 semanas desde el 3 de enero hasta el 6 de febrero de 2020.*¹

Entre marzo y julio el menor desplazamiento laboral se registra en Dajabón (-36.7%) e Independencia (-35.3%), que son las provincias más afectadas por la paralización de las actividades de los mercados o ferias de frontera. También en Santiago Rodríguez y Bahoruco se redujo el desplazamiento de personas (-32.5% y -26.5% respectivamente) pese a no ser puntos de operación de los mercados.

En esos meses, los desplazamientos hacia parques se redujeron en 30.2%, con mayor reducción en Montecristi (-43.8%) y Bahoruco (-25.7%).



Fuente: Elaborado con datos del Informe de Movilidad Local sobre COVID-19 de Google. Acceso a información el 03.08.2020.

¹. Ver más en https://www.gstatic.com/covid19/mobility/2020-07-27_DO_Mobility_Report_es-419.pdf.