

# MONITOR DE LA FRONTERA

El Sector Agropecuario  
de la Zona Fronteriza

## Las Unidades de Producción

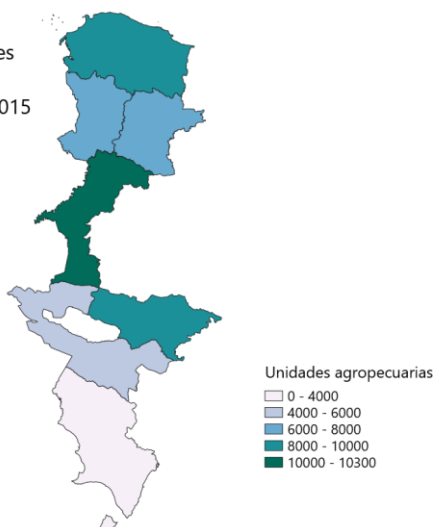
La agropecuaria es la cuarta actividad económica por número de emprendimiento productivo de la zona de frontera, con 108 empresas (9.3% del tejido empresarial) en 2017.

La zona de frontera registra un total de 49,217 unidades productivas agropecuarias (15.4% del total nacional) distribuidas en 34,807 productores (13.4% del total nacional), una razón de 1.41 unidades productivas por productores, donde el 62% de los mismos son hombres (*PreCenso Agropecuario*, 2015).

El tamaño promedio de las unidades es de 15 tareas, indicativo de pequeña propiedad minifundista de baja escala de producción.

- El 52.4% se localizan en las provincias del sur de la frontera con una extensión inferior a 20 tareas, productoras principalmente de cereales y leguminosas.
- En la parte norte, las unidades productivas son de mayor tamaño, el 43.1% entre 40 y 70 tareas, dedicadas principalmente a la ganadería con cría de grandes rumiantes y ganado porcino.

Número de unidades agropecuarias en la zona de frontera, 2015



Elaborado con datos del *Precenso Nacional Agropecuario 2015*.

Año 3, Número 05  
Mayo 2020

Distribución de unidades productivas

47.4%

Producción exclusiva agrícola

25.5%

Producción ganadera

12.9%

Agricultura y Ganadería

14.1%

Otras actividades

\*Elaborado con datos del *Precenso Nacional Agropecuario 2015*.

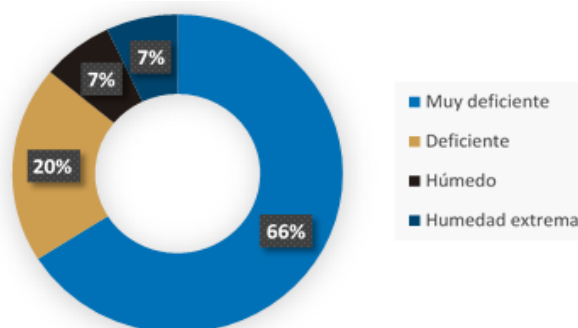
DIFUSIÓN DEL



## Condiciones agroclimáticas

El carácter de las unidades (pequeños asentamientos agrícolas) determina la alta dependencia de la producción a las condiciones climáticas de la zona, cuya alta exposición a sequías extremas, dificultan la operatividad de la producción, manteniendo un bajo nivel de rentabilidad. A inicios del segundo trimestre del 2020, el 86.7% de las estaciones agroclimáticas de la zona presentaron déficit hídrico por el escaso nivel de lluvia, con solo un 14% registrando condiciones inversas.

### Condiciones hídricas en el territorio de frontera, Mayo 2020



Elaborado con datos de ONAMET. Datos accedidos el 04.06.2020

La parte sur de la frontera presenta menor registro de lluvia. Pedernales y Neiba en Bahoruco son los lugares más afectados, con un nivel de sequía de 100% y 96%, respectivamente, requiriendo riego suplementario y limitando la producción de cultivos de secano. La parte norte presenta mejor balance como es el caso de Restauración y Loma de Cabrera en Dajabón, que tienen capacidad para abastecer la demanda de agua de varios de los cultivos.

En torno al problema del agua que presenta la zona, se ha activado el Comité para la Mitigación de la Sequía, y como medida de corto plazo se dispuso la distribución de camiones cisterna en las zonas más aquejadas. Se espera una solución más sostenible con la apertura de los acueductos del área costera de Montecristi, Agua de Luis, Agua de Palma y Los Derramaderos.

## El Acceso al Crédito para la Actividad Agropecuaria

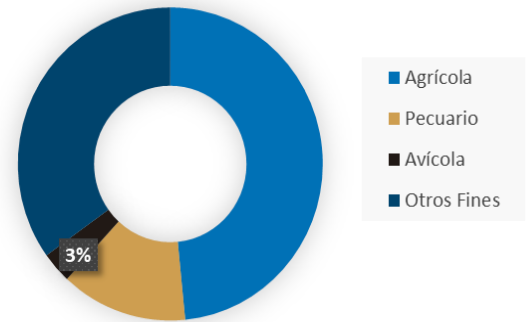
El financiamiento a través del Banco Agrícola constituye el principal mecanismo de acceso al crédito para la actividad agropecuaria en la zona fronteriza, que a nivel nacional concentra el 95% del financiamiento que recibe el sector. En 2019, los productores de la zona captaron el 58% de la cartera ascendente a RD\$1,665 millones (7% del total nacional) -los desembolsos de la banca privada cubrieron el 42% con un valor de RD\$ 1,198 millones.

Los préstamos del Banco Agrícola se conceden con un interés del 8% anual, que para 2019 significó un margen de financiamiento del 9.67 puntos porcentuales respecto de la tasa de interés activa para la actividad de la banca privada (17.67%). La diferencia con los préstamos en el banco estatal representan para el agricultor un ahorro de casi RD\$97 mil por cada millón de pesos en préstamo.

El crédito formalizado por el Banco Agrícola a los productores de la zona de frontera ascendió a un valor de RD\$371 millones para enero-marzo 2020 (una disminución interanual del 6%), con una cobertura de 574 productores en una superficie de 13,794 tareas. El 65% del total de préstamos se dirigió a financiar cultivos agrícolas, pecuarios y avícolas.

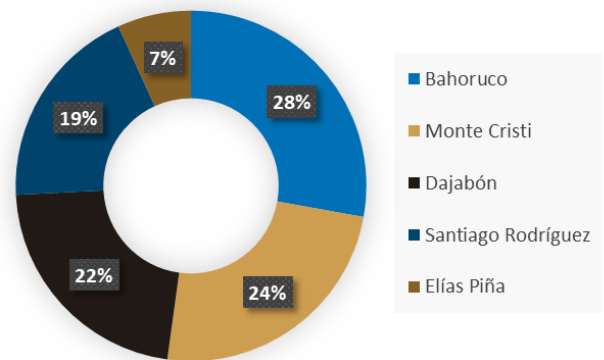
Las provincias de la parte norte fronteriza captaron el volumen mayor del financiamiento, el 65% en conjunto, aunque de forma individual, Bahoruco absorbió casi un tercio de la cartera con RD\$ 115.85 millones, seguido de Monte Cristi con RD\$101 millones y Dajabón con RD\$92 millones.

**Cartera de préstamos del Banco Agrícola  
Zona de frontera  
Por actividad, Enero-Marzo 2020**



Realizado en base a datos del Banco Agrícola. Contempla los préstamos formalizados. Datos accedidos el 04.06.2020

**Cartera de préstamos del Banco Agrícola  
Zona de frontera  
Por provincia, Enero-Marzo 2020**



Realizado en base a datos del Banco Agrícola. Contempla los préstamos formalizados. Datos accedidos el 04.06.2020