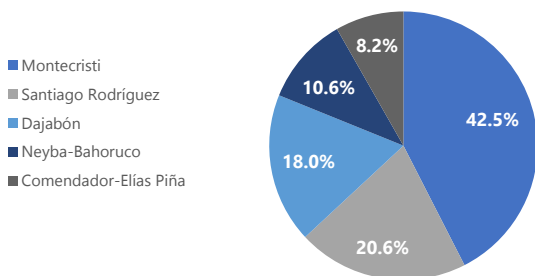


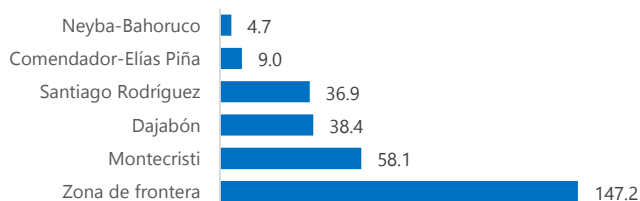
## Inversión en Frontera

Los préstamos al sector agropecuario en las provincias de la frontera crecen 11.9% en 2018 (a nivel nacional el aumento promedio fue de 13.8%). Las provincias de la parte norte de la frontera (Dajabón, Montecristi y Santiago Rodríguez) canalizaron el 81.1% del monto total del crédito, un 45.2% destinado a la producción agrícola, 17.2% a la pecuaria, y 37.2% a otras actividades relacionadas con la oferta alimentaria y las agroexportaciones. La agropecuaria de la zona de frontera recibe el 4.63% del monto canalizado al sector.

Participación provincial de los montos desembolsados en la Zona de Frontera, 2018



Superficie beneficiada, 2018  
(miles de tareas)



Elaborado con datos del Banco Agrícola

1,914  
millones al  
sector  
agropecuario en la  
frontera.

DIFUSIÓN DEL



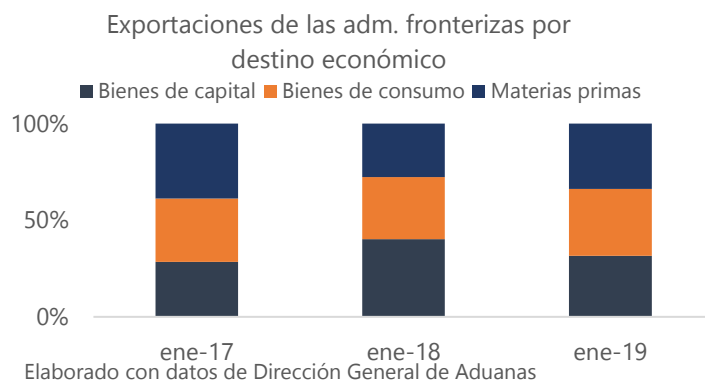
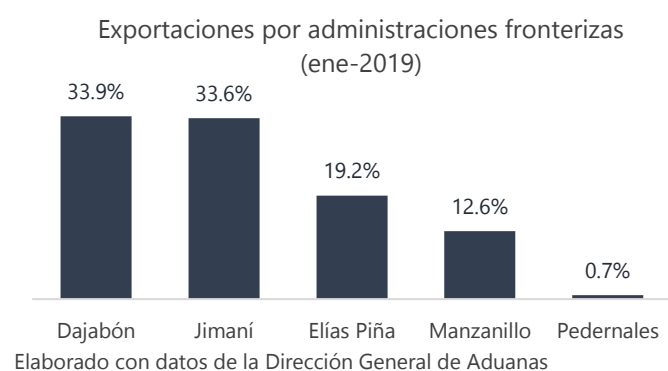
Observatorio  
de la zona fronteriza

Ministerio de Economía, Planificación y Desarrollo

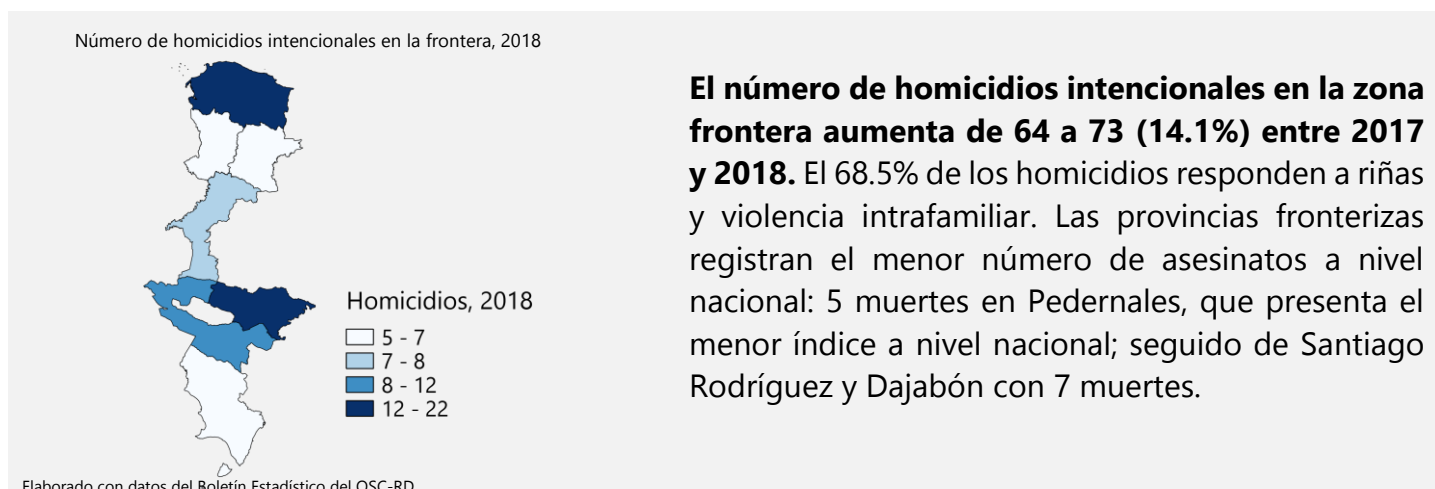
**Entra en operación una nueva micro hidroeléctrica en Elías Piña con capacidad de generar 75 kilovatios, con una inversión aproximada de RD\$60.5 millones,** que se suma a las dos micro hidroeléctricas -en Hondo Valle y Río Limpio- con una capacidad respectiva de 26kw y 60kw. La central aprovechará las aguas del río Vallecito, que aporta al sistema 2,500 galones por minuto y un salto de 75 metros, beneficiando a más de 200 familias en la comunidad de Guajacayo -ubicada en la misma línea fronteriza-; un centro médico de atención primaria; los centros escolares -básico y secundaria-; centros comunales y puestos militares del lugar. ([Listín Diario](#); [CNE](#)).

## Comercio

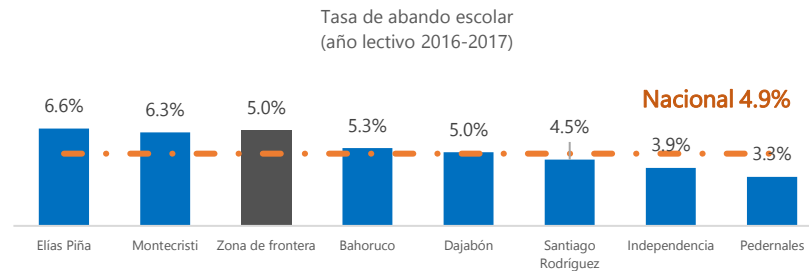
**El valor exportado por las administraciones aduaneras de las provincias fronterizas alcanzó US\$82.0 millones en enero 2018, un incremento de 41.9% respecto a igual periodo de 2017 -53.5% corresponde a materias primas, 43.1% a bienes de consumo y 3.4% a bienes de capital-. El mayor monto transitó por Dajabón (33.9%) y Jimaní (33.6%), dirigido a Haití el 87.4% del valor total ([DGA](#)).**



## Aspectos Sociales



**La tasa de abandono escolar en las provincias de la frontera disminuyó 0.6% entre 2016-2017.** Pedernales y Bahoruco presentan la mayor reducción (1.6% ▼ y 1.2% ▼ respectivamente). En 2017, cinco de cada cien estudiantes del nivel medio abandonaron los estudios, destacando Elías Piña (6.6%) y Montecristi (6.3%) que se encuentran entre las primeras cinco provincias con mayor deserción escolar (el promedio nacional es 4.9%) ([MINERD](#)).



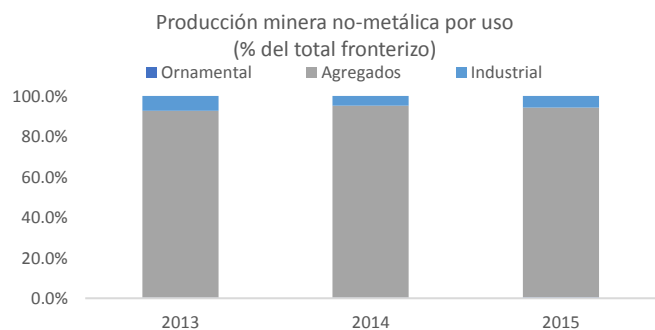
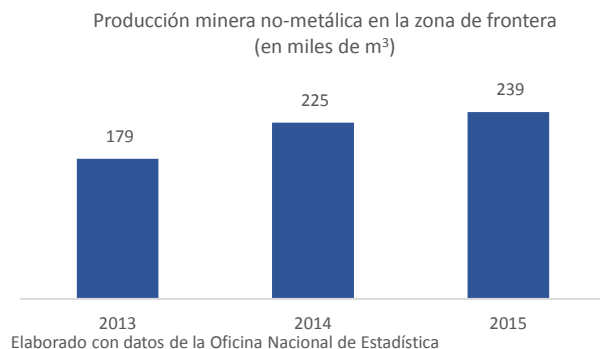
Elaborado con datos del Ministerio de Educación de la República Dominicana

## Medio Ambiente

**Bahoruco, Pedernales y Elías Piñas se encuentran entre las 7 provincias de mayor vulnerabilidad a la variabilidad y cambio climático del país,** en función de las variables exposición, sensibilidad y capacidad de adaptación. En perjuicio a la agricultura destaca la sequía que presenta Elías Piña, Independencia y Pedernales, y las inundaciones en Montecristi y Bahoruco. En materia de necesidades de agua para consumo humano, Montecristi y Bahoruco se encuentran entre las provincias de mayor problema ([Acento](#)).

## Minería

**La zona de frontera concentra el 67.1% de la superficie de reserva fiscal minera y le han sido otorgados el 8.8% de los permisos para explotación no-metálica.** En la zona priman las explotaciones de roca caliza (mineral empleado como base del cemento) con un 57.7% de la superficie en explotación. En noviembre 2018, la Reserva Fiscal Minera “Ávila” en Pedernales, fue declarada como exploración de yacimientos de “tierras raras” por el Estado ([Presidencia](#), [MEM](#)).



## Seguridad y Migración

**El Ministerio de Defensa construye un puesto multiagencial y una cerca perimetral en el Carrizal - Elías Piña, para garantizar mayor control y seguridad, dentro de los límites territoriales firmados por la República Dominicana y Haití.** En la infraestructura operarán todas las instituciones que laboran en la zona fronteriza, como DGA, DGM, Ministerio de Defensa, entre otras. Las autoridades haitianas confirmaron que los terrenos en donde se construye la cerca perimetral se encuentran dentro de los límites que corresponden a la República Dominicana. ([Diario Libre](#); [Diario Libre](#)).

**Disminuye 43.8%, la entrada de extranjeros por los puntos fronterizos con Haití entre enero y febrero de 2019.** Por estos puntos ingresa el 2.7% de los pasajeros internacionales al país. Jimaní registra el mayor flujo de visitantes (39.2%), seguido de Dajabón (38.8%), Elías Piña (19.3%) y Pedernales (2.7%). El registro de salidas es solo de 2.2% ([DGM](#)).

