

# MONITOR DE LA FRONTERA

Año 2, Número 06  
Junio 2019

## Medioambiente

**La zona de frontera pierde 66,660 hectáreas de cobertura forestal entre 2001 y 2017, una tasa de 12.6% - la pérdida al nivel nacional es 10.8% en el periodo-**. Las principales causas se asocian a disturbios temporales (incendios) y/o permanentes (deforestación y tala indiscriminada). La zona norte de la frontera es la más afectada con una tasa de 14.7% (cuatro puntos por encima de la parte sur), con Dajabón (19.7%) y Montecristi (15.5%) entre las cinco provincias del país de mayor pérdida forestal. En un estudio realizado en 2018 por la USAID con datos del 2015, se observa que, en una distancia de 0 a 10 km de la línea internacional, la parte sur de la frontera registra la mayor pérdida de cobertura con tasas que oscilaban de 7% a 19%, y que disminuyen considerablemente a una mayor distancia. Por el contrario, en la parte norte la mayor pérdida se produce a mayor distancia de la línea fronteriza ([Global Forest Watch](#), USAID)

En 2017, la zona de frontera cuenta con unas 479,700 hectáreas (4.8 mil km<sup>2</sup>) de cobertura forestal (43.8% de la superficie total de la zona).



Cálculos en base a datos del portal Global Forest Watch. Para calcular la cobertura se utiliza una cobertura forestal mínima del 30%.

En la zona de frontera predomina la agricultura de cultivo intensivo en terrenos planos sin distinción de la clase productiva del suelo.



Fuente: Perfil Fronterizo de Uso de Suelo RD-Haití, USAID 2018

De acuerdo con el portal GFW, la pérdida de cobertura forestal se define como el reemplazo a nivel de rodal a más de 5 metros, dentro del área seleccionada.



Fuente: Perfil [Global Forest Watch](#)

La zona de  
frontera cuenta  
con unas 479 mil  
hectáreas de  
cobertura forestal.

DIFUSIÓN DEL



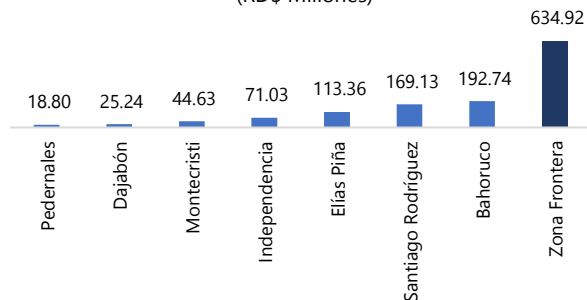
**Observatorio  
de la zona fronteriza**

Ministerio de Economía, Planificación y Desarrollo

## Inversión en Frontera

**Los subagentes bancarios crecen 9.6% en 2018 -8 subagentes por cada 10 mil adultos-. El crecimiento obedece al aumento de 25% en Dajabón (12 p/cada 10 mil) y 21.0% en Elías Piña (7 p/cada 10 mil). A diciembre 2018, el monto transado por los subagentes bancarios ascendió RS\$634.9 millones, el 10.3% del monto nacional.**

Montos transados en Subagentes Bancarios, 2018  
(RD\$ Millones)



Elaborado con datos de la Superintendencia de Bancos

- El 9.5% de las transacciones de subagentes bancarios se registra en la zona de frontera
- Santiago Rodríguez tiene la mayor presencia de subagentes bancarios por cada 10 mil adultos (12), seguida de Dajabón.
- Elías Piña se encuentra por debajo del promedio de la zona
- El 30.4% del monto transado se registró en Bahoruco.

## Desarrollo Rural

**La producción de aguacate de la regional agropecuaria sur registra una disminución de 2.7% promedio anual entre 2012 y 2018, inferior al 10.8% a nivel nacional.** En 2018, la producción alcanzó 80,927 millares -6.8% de la producción nacional- una reducción de seis puntos porcentuales respecto al 2017, que alcanzó 13.1%. El Instituto Dominicano de Investigaciones Agropecuarias y Forestales y el Consejo Nacional de Investigaciones Agropecuarias y Forestales ha capacitado a decenas de productores en Neiba, Bahoruco, como vía de aumentar la productividad.

La **regional agropecuaria sur** comprende las provincias:

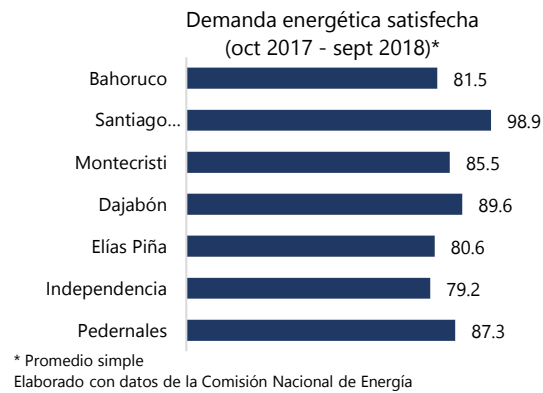


La regional sur es la **3<sup>ra</sup> zona de mayor producción** de aguacates del país.  
Fuente: [Ministerio de Agricultura](#)

El plan de reforestación de la Sierra Bahoruco contempla la plantación de centenares de árboles de aguacate, y recientemente se evalúa el impacto en el balance hídrico del parque.

Fuente: [Ministerio de Medio Ambiente y Recursos Naturales](#)

**El servicio de energía en las provincias fronterizas cubrió el 86.1% de la demanda entre octubre 2017 y septiembre 2018 (el registro a nivel nacional fue de 85.1%).** El mayor porcentaje de demanda satisfecha se registra en Santiago Rodríguez y Dajabón con 98.9% y 89.6% respectivamente. Se encuentran por debajo del promedio de la zona, Independencia con 79.2%, Elías Piña con 80.6% y Bahoruco con 81.5%.



**Se iniciará el proyecto Prorural Inclusivo y Resiliente, con una inversión de RD\$989 millones para el desarrollo de la zona fronteriza que beneficiará a 60,000 familias.** El financiamiento corresponde a RD\$214.5 millones de aporte gubernamental, RD\$548.9 millones de fondos reembolsable y RD\$9.4 millones de donación del Fondo Internacional de Desarrollo Agrícola; RD\$141 millones de instituciones intermediación financiera, y RD\$75.2 millones de contrapartida con cargo a los beneficiarios. El programa se propone crear un cinturón de desarrollo empresarial que incida en disminuir la emigración de la zona ([Hoy](#)).

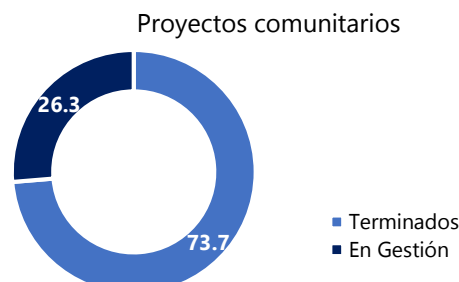
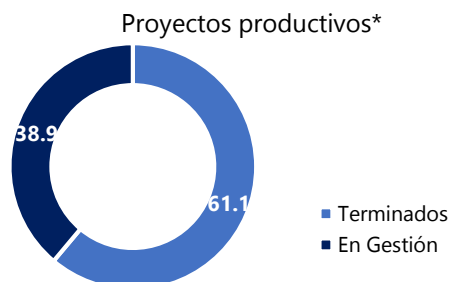
En región Noroeste, El Valle y Enriquillo, el 21% de la población joven económicamente activa se encontraba desempleada, en búsqueda de empleo y/o disponible para trabajar en 2016.

Elaborado en base a cálculos con la ENFT

Entre 2005-2010, 17 de cada 1000 habitantes de las provincias fronterizas emigraban a otras provincias, siendo Elías Piña (24.5) la provincia de mayor expulsión.

Fuente: IX Censo Nacional de Población y Vivienda 2010, ONE

**El gobierno beneficiará a 90 productores de Montecristi con la entrega de RD\$3,738,300 para la compra de un camión y un tractor con su rastra.** Los productores agrupados en la Asociación de Ganaderos Hato del Medio Villa Elisa cuentan con 40 mil tareas de vocación ganadera, y más de 15 mil de vocación agrícola para cultivos de ciclo corto (maíz, plátano, yuca, etc.). A finales de junio 2019, a través de 12 *visitas sorpresas* se han recibido fondos ascendentes a RD\$1,654 millones, con una ejecución de 72.4% en 74 proyectos ([Presidencia](#), [MAPRE](#)).



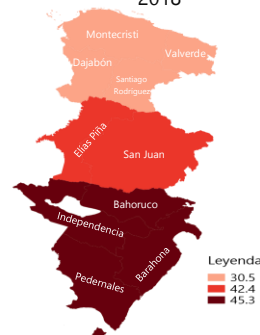
\* Datos al 01 de junio de 2019  
Fuente: Elaborado con datos de MAPRE

**5 mil personas serán beneficiadas de servicio energético ininterrumpido, en Loma Cabrera, Dajabón, con la construcción de postes, luminarias, redes de media y baja tensión, y transformadores.** La inversión es de RD\$178 millones, de los cuales RD\$150 millones fueron aportados por Industrias San Miguel (ISM) y Edenorte, bajo la modalidad de "Padrinos del Sector Eléctrico". Dajabón registró un promedio de 524 interrupciones entre octubre 2017 y septiembre 2018, con una duración media de 3.15 horas ([El Dinero](#); [CNE](#))

## Desarrollo Humano

**El registro de pobreza monetaria en las regiones Enriquillo y El Valle revela el más alto nivel de pobreza, con más del 40% de la población con ingresos inferior al requerido para suplir la canasta básica de alimentos (2018).** La pobreza extrema en Enriquillo disminuyó 1.6% puntos respecto al 2017, alcanzando un 6.9%, y en El Valle 7.9% ([MEPyD](#)).

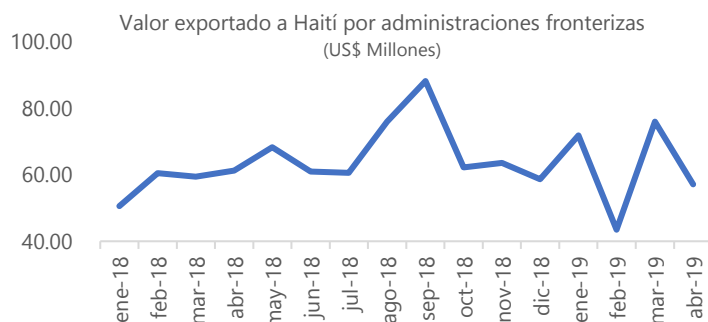
Incidencia de la pobreza general por región de desarrollo, 2018



Fuente: Boletín de Estadísticas oficiales de Pobreza Monetaria, mayo 2019.

## Comercio Transfronterizo

**El valor exportado a Haití por las administraciones fronterizas crece 12.3% en el 1er trimestre (T1) 2019 respecto al mismo periodo en 2018.** Las exportaciones alcanzaron US\$191.4 millones, un incremento absoluto de US\$20.9 millones (sólo en febrero se registra una caída del 28.2%). Se explica por un aumento significativo de las exportaciones transadas por la administración de Dajabón (30.8%) y Jimaní (18.1%), representativas del 75% del total exportado. El crecimiento compensó la caída de 73.3% en Pedernales ([DGA](#)).



Elaborado con datos de la Dirección General de Aduanas

