

Inversión en Frontera

Pedernales y Montecristi aportan 242.85 megavatios de energía renovable a la red energética nacional -56.2% de la capacidad de generación renovable excluyendo hidroeléctricas del SENI-. Entre marzo 2018 y febrero 2019, las centrales han producido más de 501 mil megavatios por hora (MWh), Pedernales con la mayor generación (451 mil MWh) y Montecristi con una producción anual de 170,000 Megavatios-horas, con la entrada en operación de la primera fase de del Parque Eólico Agua Clara que se estima sustituiría 250 mil barriles de petróleo al año. En la línea de la Estrategia Nacional de Desarrollo 2030 (4.3.1.4), las centrales respaldan el proceso de descarbonización de la economía nacional, en 2017 fueron sustituidos 4.9 millones de barriles de petróleos en la red nacional ([CNE](#), [MEPyD](#)).

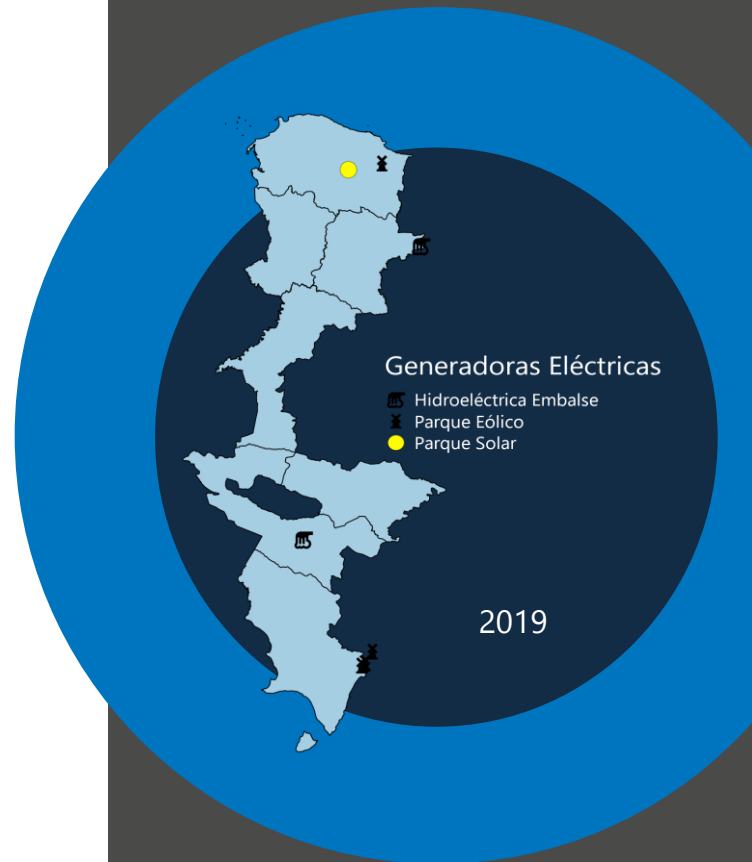


En la zona de frontera se ubican 5 parques eólicos -4 interconectados en Pedernales y uno en Montecristi-; 1 Central Solar Fotovoltaica en Montecristi y 2 hidroeléctricas en Independencia y Santiago Rodríguez.

Pedernales genera el 88.9% de la energía eólica del país.



Montecristi produce el 49.9% de la energía solar del país, sin incluir autoprodutores y programas de medición neta.



DIFUSIÓN DEL



**Observatorio
de la zona fronteriza**

Ministerio de Economía, Planificación y Desarrollo

Desarrollo Rural

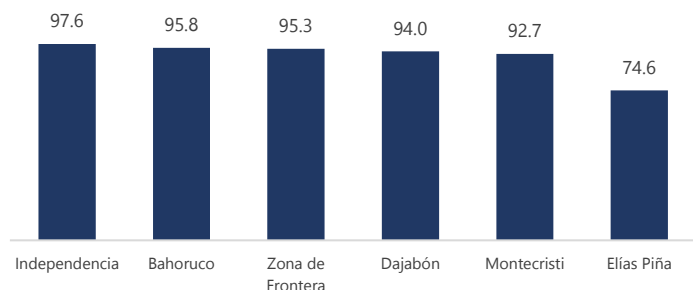


Entregan 977 títulos definitivos de parcelas y solares con una superficie total de 3.2 millones de m² en Dajabón. La titulación provee de seguridad jurídica de tenencia de tierra a más de 3,000 personas, posibilitando el acceso a fuentes de financiamiento -crédito formal-. La entrega se suma a otros 1,075 títulos definitivos concedidos a más de 900 familias en las comunidades El Capacito, El Pino, La Ceniza, Inaje, Los Inagitos, Marizán y Sabana Gurabo ([Diario Libre](#); [Presidencia](#)).

Desarrollo humano

La tasa de egreso en cursos y carreras técnicas del INFOTEP en la zona de frontera fue de 95.3% en 2018 -superior a la tasa nacional de 90.5%-. Entre el 2011 y 2018, el promedio anual de egresados creció 5.9%, en mayor proporción en la zona fronteriza sur (63.9%) y el mayor número de egresados en Independencia. En los últimos meses, el INFOTEP ha desplegado 21 unidades móviles que brindan capacitación técnica en áreas fundamentales para el desarrollo económico de la zona ([Hoy](#), [Listín Diario](#)).

Tasa de egreso cursos técnicos INFOTEP en 2018
(en %)



Elaborado en base a datos de INFOTEP



1,744 inscritos en cursos técnicos del INFOTEP, el 0.8% del total nacional.

51% de los participantes son de la zona Sur*

*Datos no disponibles para Elías Piña



Datos corresponden al 2018

Amplían Centro de Rehabilitación para la Atención Integral de personas con discapacidad en Dajabón por un monto de US\$88,934, en el marco de un proyecto de cooperación con Japón. Permitirá que el Centro cuente con instalaciones más amplias y funcionales para la evaluación y el diagnóstico de personas con limitaciones físicas o intelectuales ([Diario Libre](#)). En 2013, la población discapacitada en Dajabón representaba el 6.6% del total.



El 6.6% de los residentes en Dajabón tenía al menos una discapacidad en 2013.

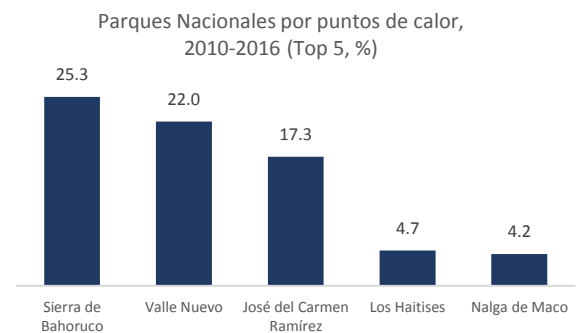
Elías Piña y Bahoruco tiene el mayor porcentaje de viviendas con déficit cualitativo recuperable -70%y 66.8% respectivamente. El factor de mayor incidencia es la deficiencia en los servicios básicos -agua, luz, inodoro y método para eliminar las aguas residuales-, que afecta a más del 60% de las viviendas. Relativo al déficit de vivienda irrecuperable, Pedernales registra el segundo índice más alto con el 24.9% de las viviendas en esta clasificación ([MEPyD](#)).

Seguridad y Migración

El Ministerio de Defensa destinó 60% del presupuesto a la zona frontera en 2018, estimado en RD\$49.1 millones al día y RD\$17,900.6 millones anuales. La seguridad de la frontera se reforzó pasando de 5,200 soldados desplazados a más de 8,000 soldados, así como una flotilla de drones, 145 cámaras de video-vigilancia, 50 vehículos y 3 helicópteros ([El Dinero](#), [Presidencia](#)).

Medioambiente

Más de 19 mil tareas del Parque Nacional Sierra de Bahoruco fueron desbastadas por tres incendios forestales, afectando a miles de pinos y otras especies en el Aceitillar y el área del Hoyo de Pelempito. El gobierno dotará la zona con cámaras de vigilancia para prevenir y evitar incendios forestales. Entre 2010-2016, la Sierra de Bahoruco registró 262 puntos de calor, el 25.3% del total en parques nacionales -la mayor concentración del país ([Listín Diario](#), [Medio Ambiente](#))



Elaborado con datos Ministerio Medio Ambiente y Recursos Naturales



El Ministerio de Medio Ambiente y Recursos Naturales ejecutará un plan de reforestación en la parte alta del Parque Nacional Sierra de Bahoruco con especies propias de la zona. Se estima que unos 4 millones de árboles serán sembrados en 80,000 tareas ([Al Momento](#)).