



Secretariado Técnico de la Presidencia

Oficina Nacional de Planificación



ATLAS DE LA POBREZA
ATLAS DE LA POBREZA
EN LA
REPÚBLICA DOMINICANA
2005

Resumen Ejecutivo

Antonio Morillo Pérez, Ph.D

Andrés Guerrero Arias, Ph.D

Lic. José Mármol Mármol

Santo Domingo, Julio del 2005



RESUMEN EJECUTIVO

PRESENTACIÓN

Esta versión actualizada al 2002 del Atlas de la Pobreza en la República Dominicana abarca 437 mapas de pobreza, elaborados en el marco del estudio *Focalización de la Pobreza en la República Dominicana 2005*, con datos del VIII Censo Nacional de Población y Viviendas. Incluye mapas temáticos para cinco indicadores: i) *Índice de Calidad de Vida (ICV)*, ii) *Porcentaje de Hogares en Pobreza Extrema*, iii) *Porcentaje de Hogares Pobres en General*, iv) *Número de Hogares Pobres en General* y v) *Ubicación Espacial de los Hogares Pobres en General* en barrios y parajes.

En términos geográficos, se presentan mapas temáticos a nivel nacional, por regiones, provincias, municipios y distritos municipales, áreas urbanas y secciones, y barrios y parajes. En cada una de las 32 provincias del país se presentan mapas que cubren todas sus divisiones territoriales, desde municipios y distritos municipales hasta barrios y parajes. Por primera vez se presentan para el país mapas temáticos de pobreza que abarcan las divisiones territoriales de los municipios.

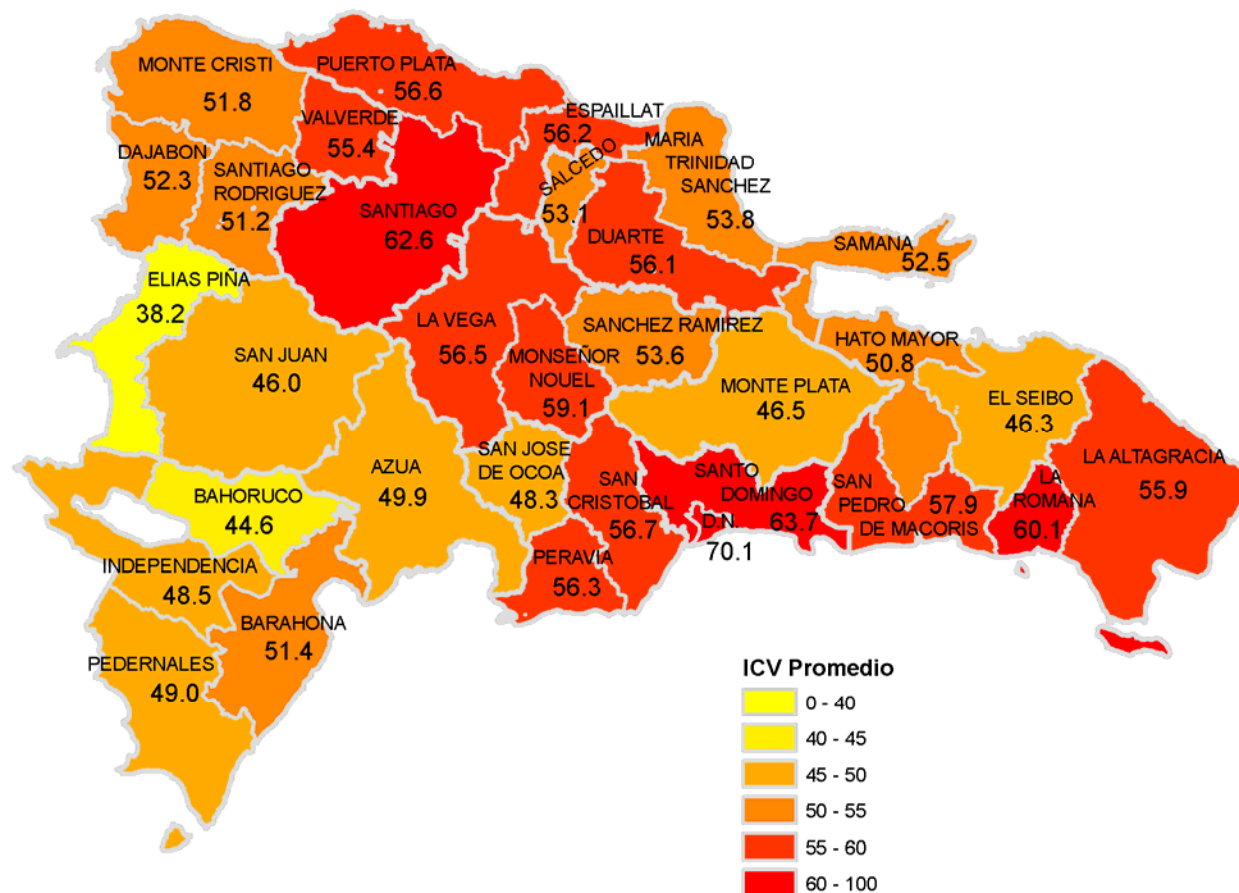
El Atlas ha sido organizado en cinco capítulos. El primero presenta los aspectos técnicos, incluyendo el método utilizado para medir la pobreza. El segundo contiene los mapas de condiciones de vida y el tercero los mapas de la pobreza extrema. Los capítulos cuarto, quinto y sexto presentan los mapas de la pobreza en general, tanto en términos de porcentajes como de número de hogares pobres. El Atlas ha sido elaborado con el apoyo del Programa de las Naciones Unidas para el Desarrollo (PNUD), el Banco Mundial y la Oficina Nacional de Estadística (ONE), en coordinación con el Secretariado Técnico de la Presidencia (STP) y la Oficina Nacional de Planificación (ONAPLAN).

El Gobierno que preside el Dr. Leonel Fernández Reyna, se siente muy complacido de poner a disposición de los usuarios especializados y del público en general, esta importante herramienta para el apoyo a la micro-planificación local descentralizada, la cual ilustra con gran amplitud, y como nunca antes, la situación de la pobreza en el país, convirtiéndose en fundamental para la identificación de los lugares donde predomina la pobreza.



RESUMEN EJECUTIVO

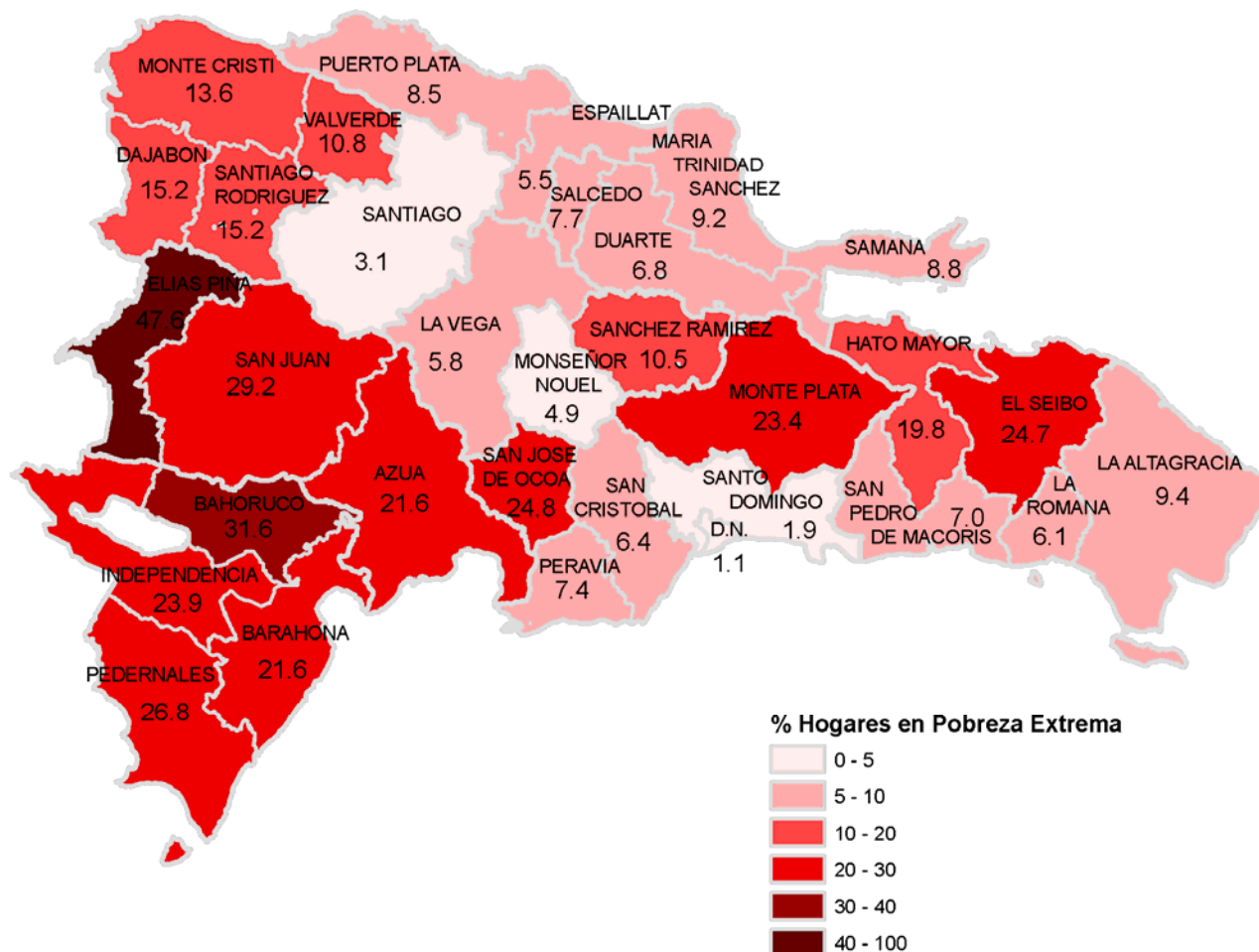
Mapa 1. República Dominicana:
Índice de Condiciones de Vida por Provincias, 2002





RESUMEN EJECUTIVO

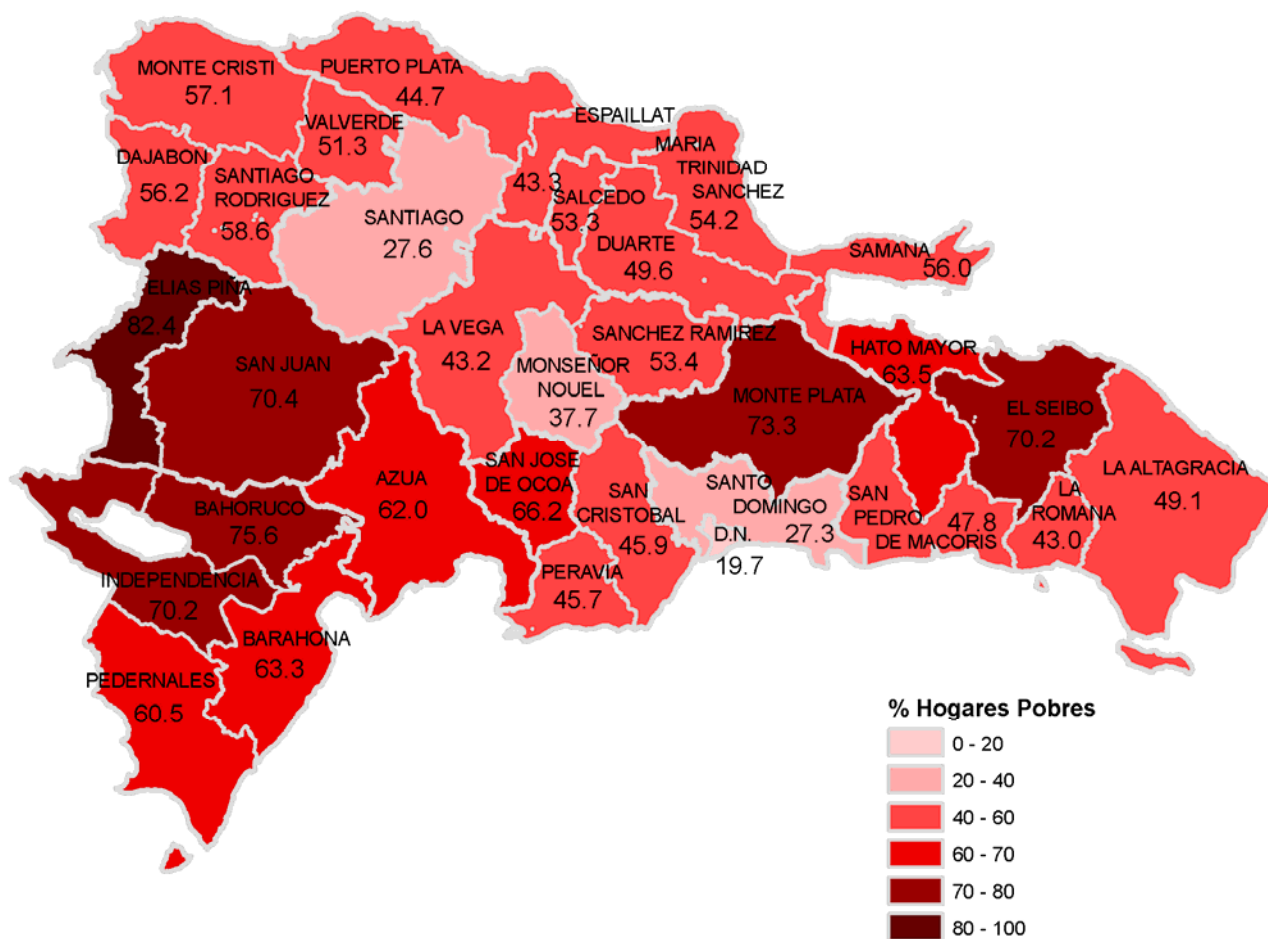
Mapa 2. República Dominicana:
Porcentaje de Hogares en Pobreza Extrema por Provincias, 2002





RESUMEN EJECUTIVO

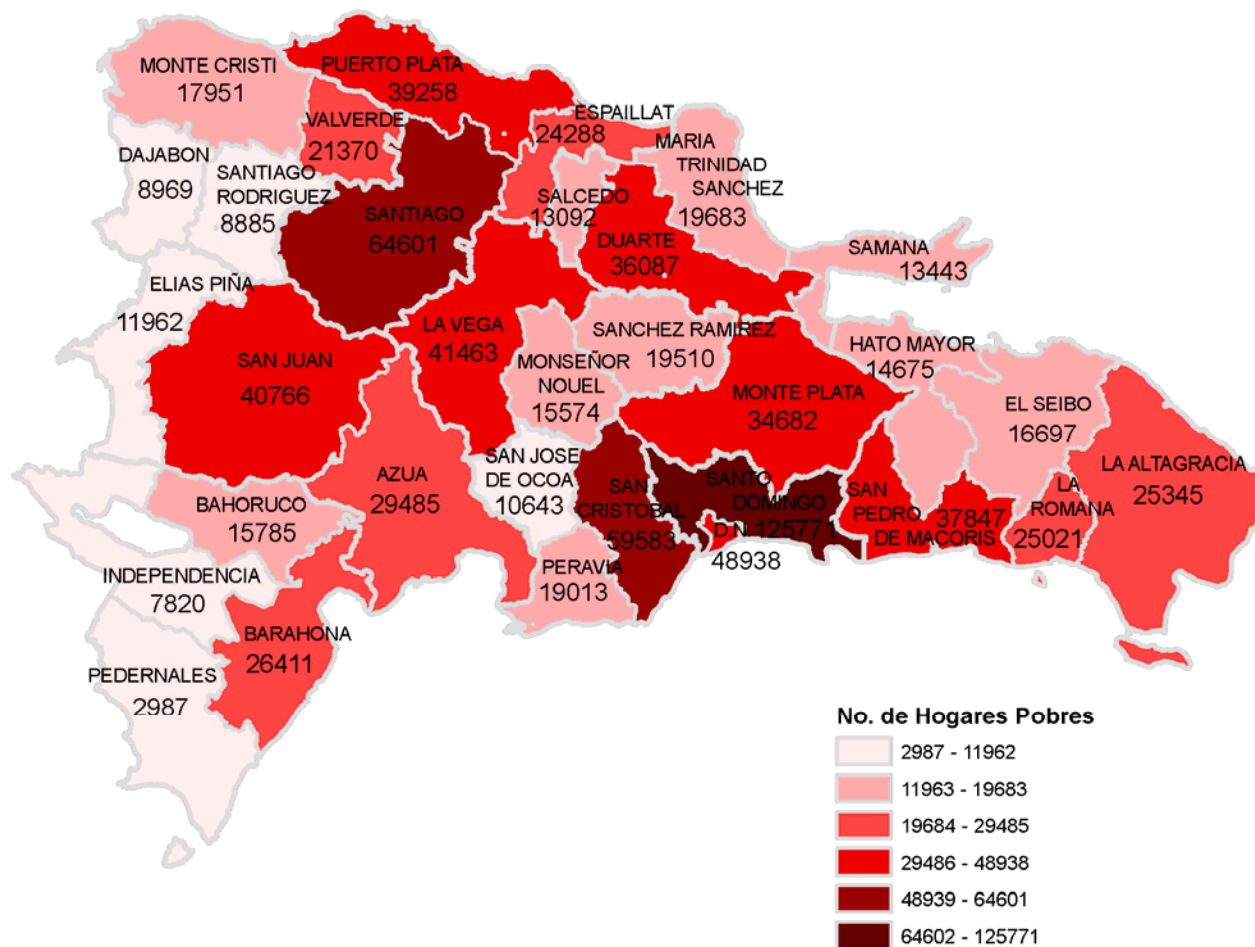
Mapa 3. República Dominicana:
Porcentaje de Hogares Pobres por Provincias, 2002





RESUMEN EJECUTIVO

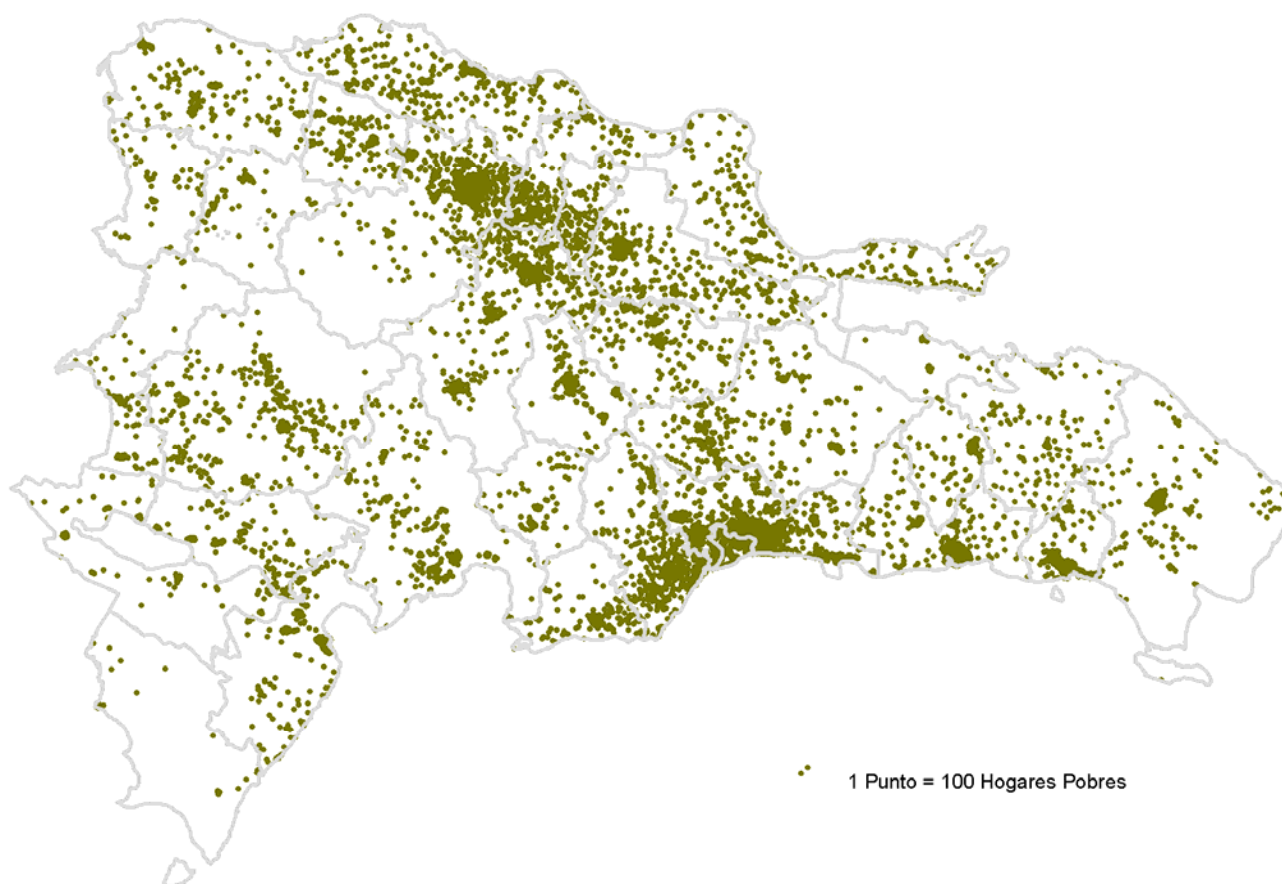
Mapa 4. República Dominicana:
Número de Hogares Pobres por Provincias, 2002





RESUMEN EJECUTIVO

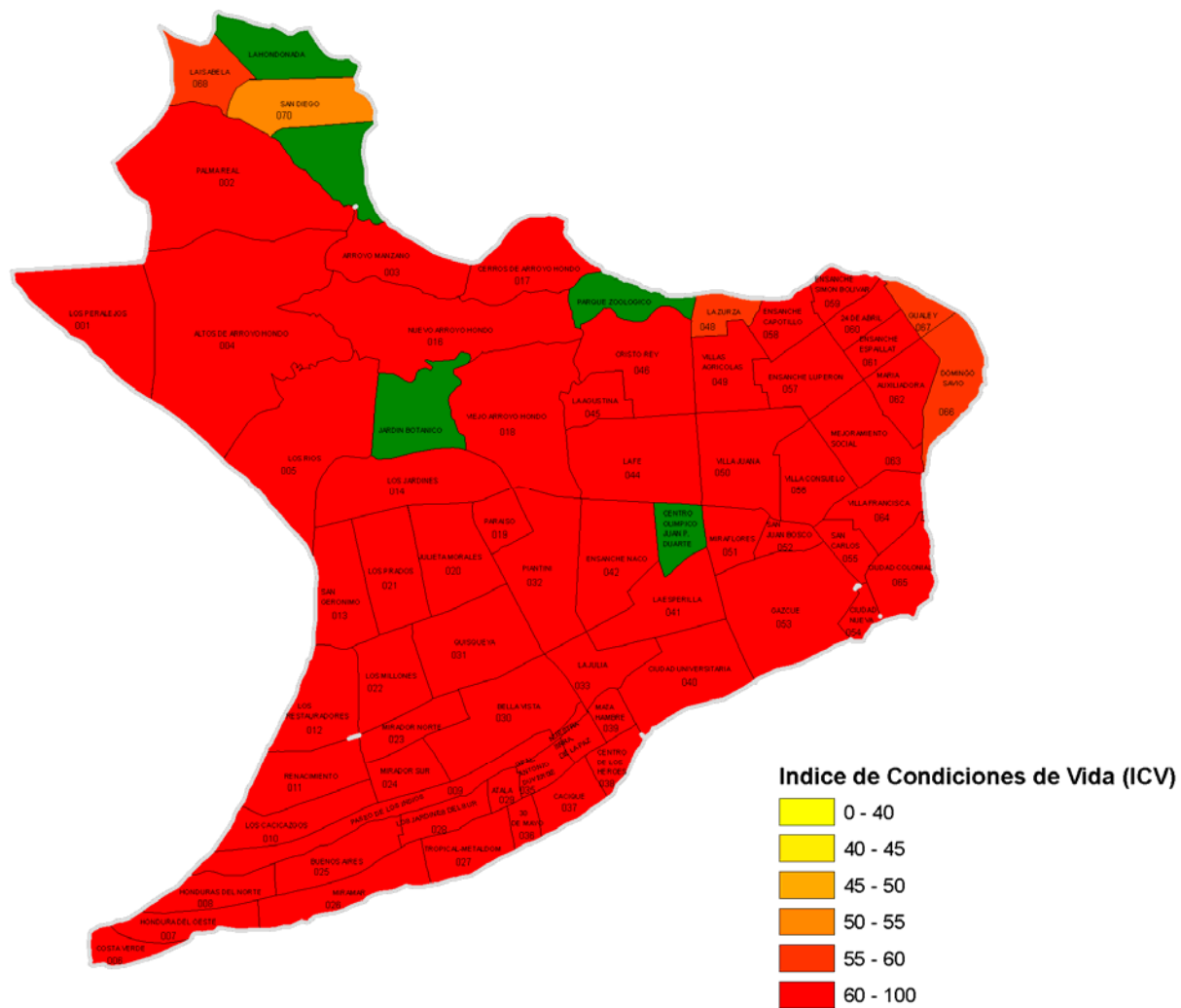
Mapa 5. República Dominicana:
Ubicación Geográfica de los Hogares Pobres por Barrios y Parajes, 2002





RESUMEN EJECUTIVO

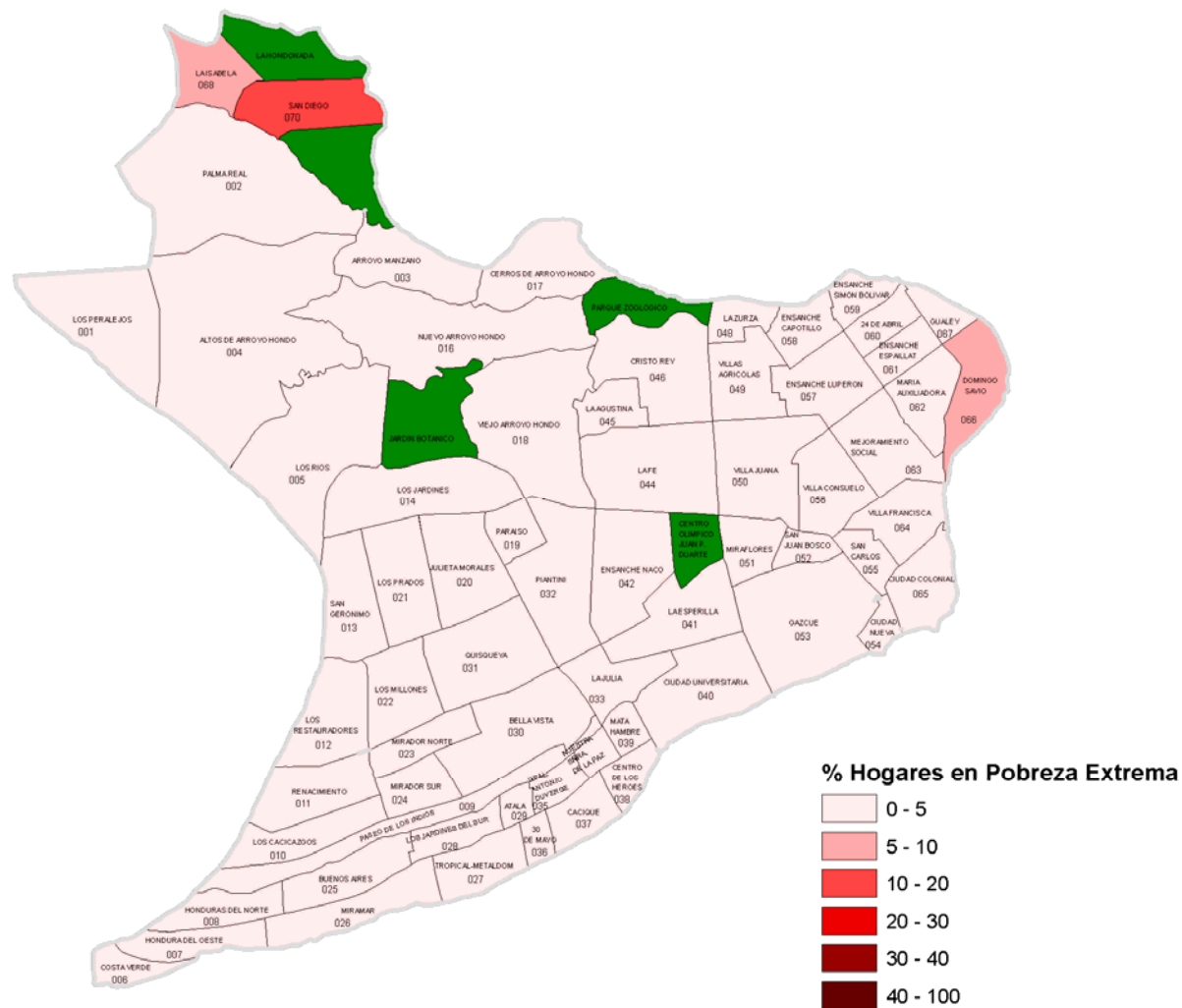
Mapa 6. Distrito Nacional:
Índice de Condiciones de Vida por Barrios, 2002





RESUMEN EJECUTIVO

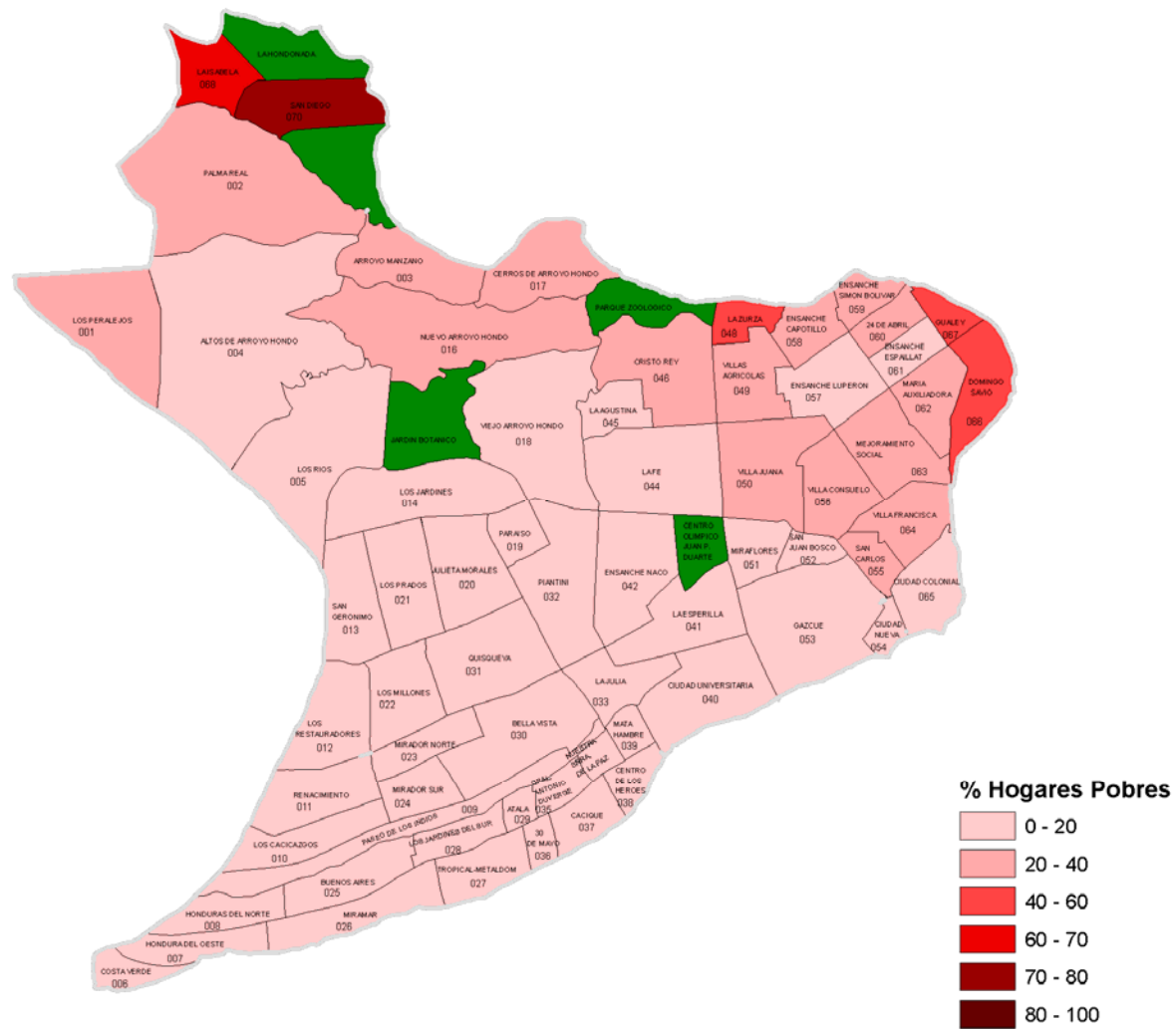
Mapa 7. Distrito Nacional:
Porcentaje de Hogares en Pobreza Extrema por Barrios, 2002





RESUMEN EJECUTIVO

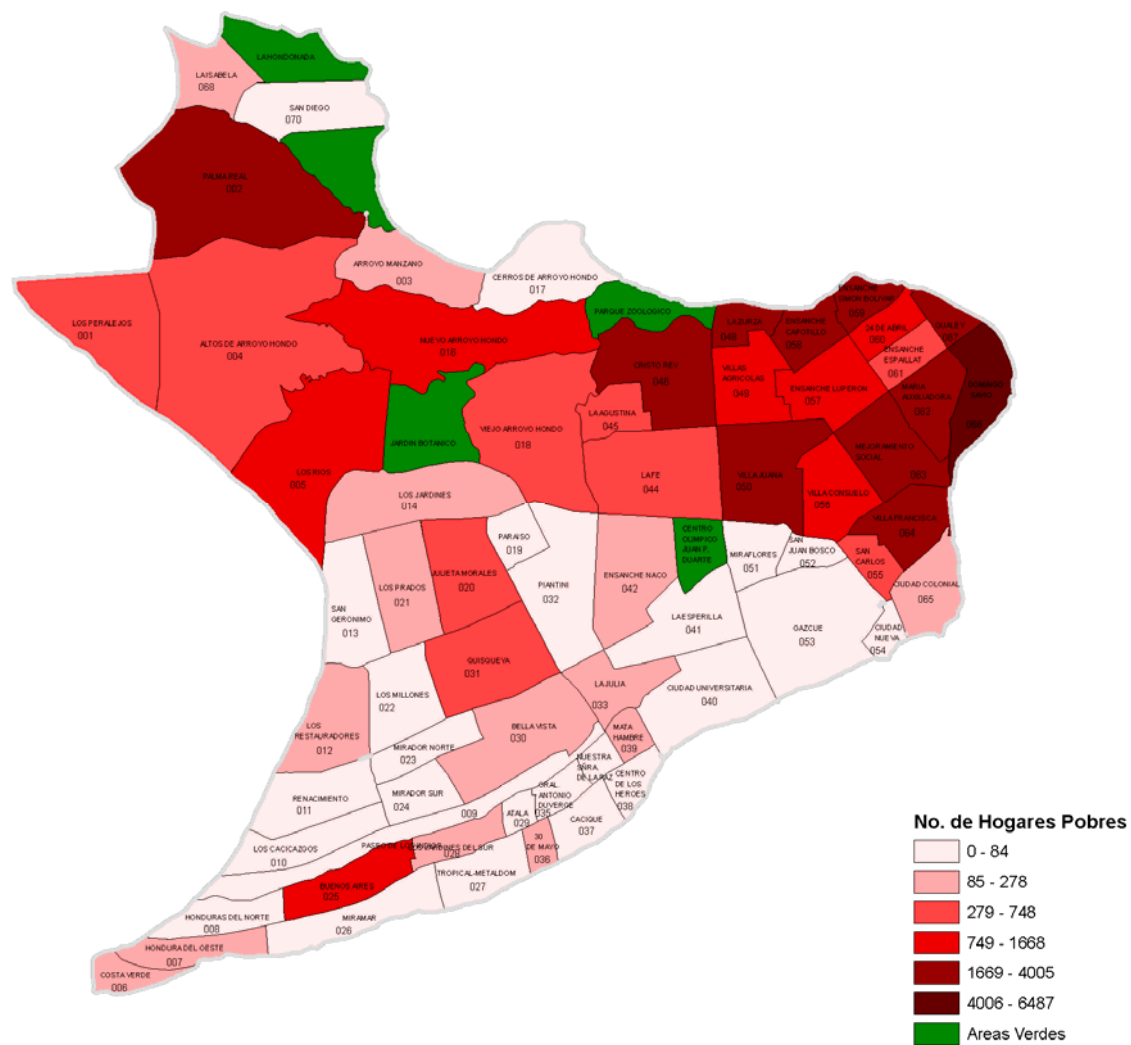
Mapa 8. Distrito Nacional:
Porcentaje de Hogares Pobres por Barrios, 2002





RESUMEN EJECUTIVO

Mapa 9. Distrito Nacional:
Número de Hogares Pobres por Barrios, 2002





RESUMEN EJECUTIVO

Mapa 10. Distrito Nacional:
Ubicación Geográfica de los Hogares Pobres por Barrios, 2002

