

## ¿QUÉ SUCEDE EN LA ZONA FRONTERIZA?

### Implementación de la Alianza Gobierno-Academia para el desarrollo urbano fronterizo.

El **Programa Interuniversitario para el Desarrollo Urbano de la Zona Fronteriza** sigue avanzando para transformar la frontera dominicana. Esta iniciativa de la Estrategia **MiFronteraRD** se enmarca en los compromisos suscritos en la *Alianza de Colaboración Interinstitucional* entre el MEPyD, las universidades nacionales: UASD, PUCMM, UNPHU y UNIBE<sup>2</sup>, y las universidades norteamericanas: UPenn y Drexel para impulsar el **diseño de propuestas de intervención urbana** que focalicen el análisis, estudio y diseño de una ciudad o asentamiento humano de la zona fronteriza, explorando las condiciones urbanas, ecológicas, económicas y sociales.

### Alineación a Objetivos Estratégicos de Desarrollo:

Esta iniciativa contribuye a alcanzar los objetivos de la Estrategia **MiFronteraRD**, la Estrategia Nacional de Desarrollo (END 2030) y los Objetivos de Desarrollo Sostenible (ODS).

Dimensión Institucional	
<b>Programa sombrilla:</b>	Gobernando
<b>Brecha:</b>	Institucionalidad
<b>Sector:</b>	Planificación y Diseño Urbano
<b>Coordinador:</b>	MEPyD
<b>Colaboradores:</b>	Universidades nacionales y norteamericanas
<b>Beneficiarios:</b>	Habitantes de la zona fronteriza

### Alineación con la END



Esta iniciativa contribuye a alcanzar el Objetivo General 2.4 para impulsar la cohesión territorial y su objetivo específico de integrar esta dimensión en el diseño y la gestión de las políticas públicas.

<sup>1</sup> Firmada el 10 de agosto del 2022.

<sup>2</sup> MEPyD: Ministerio de Economía, Planificación y Desarrollo; UASD: Universidad Autónoma de Santo Domingo, PUCMM: Pontificia Universidad Católica Madre y Maestra, UNIBE: Universidad Iberoamericana, UNPHU: Universidad Pedro Henríquez Ureña y UPenn: Universidad de Pensilvania

### Alineación con los ODS



Asimismo, contribuye al logro del ODS 11 y sus metas con el fin de lograr que las ciudades y los asentamientos humanos sean inclusivos, seguros, resilientes y sostenibles; impulsar la capacidad de planificación, la gestión participativa, protegiendo y salvaguardando el patrimonio cultural y natural y, apoyar los vínculos económicos, sociales y ambientales positivos entre las zonas urbanas, periurbanas y rurales fortaleciendo la planificación del desarrollo nacional y regional.

### Metodología: para las propuestas de desarrollo urbano de las universidades.

Para lograr la planificación y diseño urbano de las ciudades fronterizas, las facultades de arquitectura de las universidades participantes han utilizado la siguiente metodología:

- 1 Intercambios interuniversitarios.**  
Intercambios, virtuales o presenciales, de orden metodológico para alinear las acciones entre las universidades nacionales y norteamericanas.
- 2 Procesos de inducción.**  
La inducción se enfoca en contextualizar a los estudiantes sobre la situación de la frontera, dar los lineamientos para el diseño urbano y asignación de las ciudades a los estudiantes de arquitectura de cada universidad.
- 3 Visitas Territoriales.**  
Realización de visitas a las ciudades fronterizas a impactar, tanto por los profesores como por los estudiantes de las universidades nacionales, de UPenn y Drexel para realizar los diagnósticos urbanos a través de recorridos exploratorios en las ciudades.
- 4 Sesiones de trabajo.**  
Primero para la realización de "Charrettes" participativos y colaborativos para escuchar a los actores locales claves de cada ciudad para buscar soluciones a las problemáticas urbanas. Y, segundo, sesión de trabajo de los estudiantes para realizar el diseño urbano de la ciudad y definir ideas de proyectos estratégicos transformadores de la realidad urbana de cada ciudad.
- 5 Socialización de propuestas urbanas.**  
Realización de eventos para socializar las propuestas urbanas de las ciudades a los actores involucrados.
- 6 Exhibiciones Públicas.**  
Presentación al público en general de los resultados y propuestas de los estudiantes de las universidades participantes del desarrollo urbano de las ciudades fronterizas.



## Avances en el Desarrollo Urbano en la Frontera.

Las propuestas realizadas en el 2022 de los diseños urbanos de Pepillo Salcedo, Jimaní y Pedernales expuestas en la exhibición “tres CIUDADES: Una mirada al desarrollo urbano de la zona fronteriza” fue presentada al público en general en estas ciudades fronterizas, lo que se esboza a continuación:

1. En **Pedernales** se realizó en el Parque Central el 20 de enero del 2023. El desarrollo urbano propuesto para este municipio se enfoca en “Una ciudad con visión a generaciones futuras: Resiliencia a través de la conexión, administración y economía local”.



2. En **Pepillo Salcedo** la exhibición se realizó en el ayuntamiento el 17 de marzo, donde se resaltó un desarrollo urbano para este municipio de “Herencia convertida en oportunidad: enlazando un pasado industrial con un futuro ecológico”.



3. En **Jimani** esta exhibición se presentó el 5 de mayo en el Parque Central, destacando para este municipio “La abundancia de oportunidades” para su desarrollo.



## Avanzando en diseños urbanos fronterizos:

En este año se continuó la consolidación de las actividades de las universidades en la frontera, realizando las propuestas de diseño urbano de otras ciudades, las cuales se pueden apreciar en la siguiente tabla:

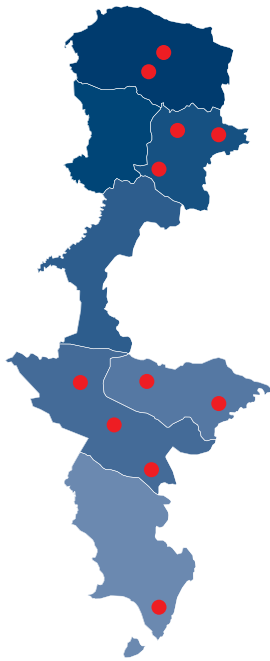




Universidad	Provincia	Ciudades Fronterizas
UASD (7)	Santiago Rodríguez	San Ignacio de Sabaneta
		Villa Los Almácigos
	Monte Cristi	Villa Vásquez
		Castañuelas
		Tamayo
	Independencia	Mella
	Pedernales	Oviedo
PUCMM (2)	Santiago Rodríguez	Monción
	Independencia	La Descubierta
UNPHU (2)	Baoruco	Neiba
	Independencia	Duvergé
UNIBE (1)	Monte Cristi	Montecristi

Su ubicación geográfica se aprecia en el siguiente mapa:

**Mapa 1.** Ubicación geográfica de los diseños urbanos municipales realizados el 2023



Los diseños urbanos de estos municipios se realizaron siguiendo la metodología planteada, en *Charrettes universitarias*. En las siguientes fotografías se muestran algunas de las sesiones de trabajo en la que se involucraron los actores locales.

Charrette en el municipio de **Mella, provincia Independencia:**



Charrette en el municipio de **Tamayo, provincia Baoruco:**



Charrette en el municipio de **Montecristi.**



Estudiantes en **Sabaneta, provincia Santiago Rodríguez.**



Los resultados de este proceso de diseño urbano realizadas a la fecha por los estudiantes de arquitectura de las universidades nacionales UASD y UNPHU, y la universidad norteamericana UPENN, se presentaron en la Exposición **“Healing Borders: cerrando las brechas urbanas que limitan el desarrollo de la zona fronteriza”** la cual fue realizada en el mes de agosto, dando a conocer los diagnósticos y propuestas para el desarrollo urbano de estos municipios.

Esta exhibición contó con el patrocinio de *Shearly Investments*, firma de desarrollo e implementación de estrategias y plataformas de inversión a corto, mediano y largo plazo sobre grandes territorios; aportando al desarrollo y crecimiento económico.



En el marco de esta exposición, se realizó un **Panel de Expertos**, coordinado con el apoyo de la Revista *Arquitecto* quienes sirvieron de moderadores del evento, donde la universidad UPENN abordó el tema de como sanar fronteras como un aporte de la academia para la República Dominicana.

Otros temas se enfocaron en reforzar la memoria histórica de la zona fronteriza, las propuestas urbanas para los cascos urbanos de los municipios de Pepillo Salcedo, Pedernales y Jimaní.

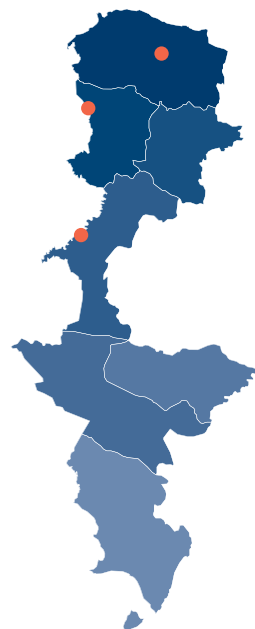


## 2024: Programación

Para el año 2024, a la fecha, se ha acordado con las universidades nacionales realizar los diseños urbanos de las siguientes ciudades:

- La UASD trabajará con la ciudad de Guayubín, provincia Monte Cristi y,
- La UNPHU trabajará con las ciudades de Bánica, provincia de Elías Piña y Dajabón, en la provincia del mismo nombre.

Mapa 1. Ubicación geográfica municipios 2024





## EL TERRITORIO EN ACCIÓN:

### La juventud fronteriza diseña “La Ciudad que Queremos”

Involucrar a la juventud en la visión de futuro de sus ciudades se ha impulsado a través de la realización del Concurso “La Ciudad que Queremos”, dirigido a jóvenes del nivel secundario inscritos en centros públicos y privados en los municipios de Pedernales, Jimaní y Pepillo Salcedo con el fin de que puedan presentar propuestas, en dibujo o ensayos, sobre la ciudad en la que quieren vivir en el 2030. Este concurso cuenta con el apoyo del Ministerio de Educación (MINERD) y de la Agencia Francesa para el Desarrollo (AFD).

Este concurso se promovió por primera vez durante la inauguración de la exhibición “tres CIUDADES: Una mirada al desarrollo urbano de la zona fronteriza” en Jimaní, provincia Independencia, el pasado 5 de mayo del 2023 con la participación de jóvenes estudiantes del municipio.



El pasado 14 de septiembre se recibió la donación de recursos de la Agencia Francesa de Desarrollo (AFD) y el lanzamiento oficial del concurso se realizó el 18 de septiembre a través de redes sociales institucionales.


De las bases del concurso se destaca que los ensayos deben contener un mínimo de 600 y un máximo de 700 palabras y, los dibujos deben realizarse en un formato a doble carta de 11”x 11”. Los premios, tanto para los ensayos como para los dibujos, son unas tabletas para el primer, segundo y tercer lugar en cada ciudad.

A continuación, se destacan los hitos en el marco del calendario de ejecución del concurso:

- Del 19 de septiembre al 19 de octubre recepción de propuestas en los Distritos Educativos de cada municipio.

- Del 19 de septiembre al 20 de octubre revisión de propuestas por el jurado de selección en cada municipio.
- Del 23 al 27 de octubre se realizó la revisión de propuestas por el jurado de premiación.
- Para el 30 de octubre se realizará la publicación de ganadores y,
- El 3 de noviembre se entregarán los premios a los tres primeros lugares de cada municipio.

Este concurso busca motivar a los jóvenes a expresar sus sueños a través de las palabras y el dibujo para reflejar la ciudad en la que quieren vivir al 2030, e igualmente, a desarrollar competencias literarias y fomentar la creatividad. En la siguiente fotografía se aprecia a los estudiantes de Pepillo Salcedo, provincia Monte Cristi, diseñando la ciudad que quieren al 2030.



Las instituciones involucradas en la realización de este concurso son:



#### Créditos

Ministro de Economía, Planificación y Desarrollo: **Pável Isa Contreras**  
Director de Política de Desarrollo de la Zona Fronteriza: **Erick Dorrejo**  
Coordinación: **Glenys González Brugal**  
Colaboradores: Federico Castro, Mariel Hidalgo, Erick Pérez, Kirsis Roa, Leonardo Cortés

#### Dirección de Comunicaciones

Apoyo Editorial:  
Directora de la Dirección de Comunicaciones: **Elvira Lora**  
Encargada de Comunicación Interna: **Carla Araujo**  
Corrección de estilo: **Julio Fermán**  
Diseño y diagramación: **Patricia C. Manzueta**